































Bamble kommune Kommuneplan 2020-2025

Temakart Rugtvedt lokalsenter

Tegnforklaring

nåværende	fremtidig	
		Boligbebyggelse
		Sentrumsformål, lokalsenter/kommunesenter
		Offentlig eller privat tjenesteyting
		Forretninger
		Næringsvirksomhet
		Friluftsråde
		LNF areal for nødvendige tiltak for landbruk
		Kombinert bebyggelse og anleggsformål
		Samferdselsanlegg og teknisk infrastruktur (arealer)
		Veg
		Bruk og vern av sjø og vassdrag med tilhørende strandsone
		Ferdsel
		Friluftsområde
		Kombinerte formål i sjø og vassdrag med eller uten tilhørende strandsone

	H130	Byggeforbud rundt veg, bane og flyplass
	H310	Ras- og skredfare
	H370	Høyspenningsanlegg (inkl høyspentkabler)
	H550	Hensyn landskap
	H560	Bevaring naturmiljø
	H720	Båndlegging etter lov om naturvern
	H740	Båndlegging etter andre lover
	RPR-O	
	100 meters belte (se temakart)	
	ATP_kommunesenter, lokalsenter, tettsted	
	ATP_ytre (bybåndet)	
	Byggegrense	
	Fremtid GS-veg	
	Kulturminnepunkt	

