

































# Bamble kommune Kommuneplan 2020-2025

## Temakart Stathelle kommunesenter

Tegnforklaring	
 B	nåværende
 B	fremtidig
 S	Boligbebyggelse
 S	Sentrumformål, kommunesenter/lokalsenter
 O	Offentlig eller privat tjenesteyting
	Forretninger
	Næringsvirksomhet
	Ideittsanlegg
	Frømråde
 LNF	LNF areal for nødvendige tiltak for landbruk
	Grav- og urnelund
	Andre typer nærmere angitt bebyggelse og anlegg
	Kombinert bebyggelse og anleggsformål
	Samferdselsanlegg og teknisk infrastruktur (arealer)
	Veg
	Havn
	Parkeringsanlegg
	Bruk og vern av sjø og vassdrag med tilhørende strandområder
	Ferdseil
	Farleder
	Småbåthavn
 H130	Byggetorbud rundt veg, bane og flyplass
 H310	Ras- og skredfare
 H560	Bevaring naturmiljø
 H570	Bevaring kulturmiljø
 H740	Båndlegging etter andre lover (L_V_landskapsvern)
	100 meters belte (se temakart)
	ATP_kommunesenter, lokalsenter, tettsted
	ATP_ytre (bybåndet)
	Byggegrense
	Fremtid GS-veg
	Kulturmiljøpunkt

