

















TEGNFORKLARING

-  BEGRENSNING AV OMRÅDET
-  FORMÅLSGRENSE
-  BYGGEGRENSE
-  TOMTEAREAL - 887 M2
-  NYBYGG - HYTTE
-  EKSIST. HYTTE
-  ATKOMSTVEG
-  TERRENGTRAPPER
-  GRØNNSTRUKTUR STI - MED TERRENGTRAPP
-  BEVARING ENKELTRÆR - FURU INNMÅLT KOORDINATRIKTIG
-  TERRENGTRAPPER EKSISTERENDE OG NYE
-  100-METERSGRENSEN
-  TOPP/ YTTERKANT SKJÆRING
-  BUNN/ INNERKANT SKJÆRING
-  EKSISTERENDE STIER
-  NYE STIER

PLANAREAL = 0,968 DEKAR
 MÅLESTOKK 1:1000
 0 10 20 30 40 50
 Horizontal skala 1: 1000



REVISJON	DATO	REVISJONEN GJELDER	DATO	UTFØRT	KONTR.
BAMBLE KOMMUNE HYTTEEIENDOM 85/218 - DEL AV FLØYÅS - SEKKEKILEN			DATO:		
			SAKSBEH:		
			SIGN:		
ILLUSTRASJONSPLAN HYTTE- OG TOMTEOMRÅDE			MÅLESTOKK:	1:1000	
TILTAKSHAVER: MARTE OG TOR SYVERUD Mobiltelefon: 913 03973			ARKIVNR.:	670	
LANDSKAPSARKITEKT JOHN LIE NEDRE HJELLEGATE 2 3724 SKIEN Mobiltelefon: 906 81024			OPDRAGSNR.:	TEGN NR.:	SAKSBEH: DATO:
			FLØYÅS 670	2	26.04.22