| PROFILNUMMER 36500 | 60,00 | 65,00 | 70,42 | 75,00 | 80,44 |
|---|---|---|---|---|---|
| Vertikal kurvatur | s=-5,37% | | | | ⌒ R=600 |
| Horisontal kurvatur | R = ∞ | | ◡ R=-125 | | |
| Breddeutvidelse | | | | | |
| Tverrfall H kjørb k | Δ 3,05% | Δ 3,89% | Δ 4,80% | Δ 5,57% | Δ 6,48% |
| Tverrfall V kjørb k | ∇ 3,05% | ∇ 3,89% | ∇ 4,80% | ∇ 5,57% | ∇ 6,48% |
| Tverrfall bruoverbygning | | 5,1% | | | |
| Profilhøyder | 3,79 | 3,52 | 3,23 | 2,99 | 2,69 |
| Terrrenghøyder | 1,13 | 0,85 | 0,10 | 1,92 | 1,94 |

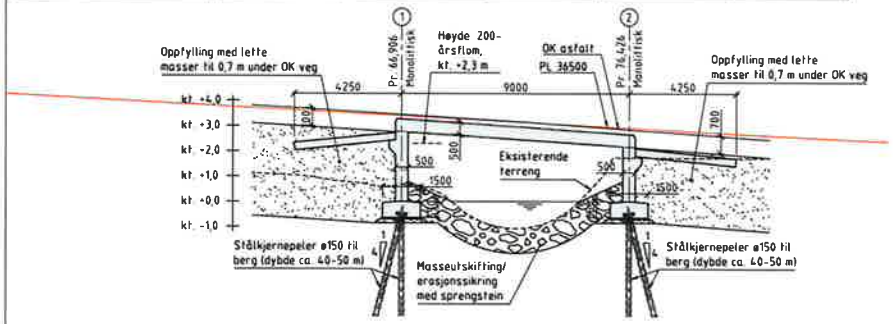


A-A LENGDESNITT
1:100

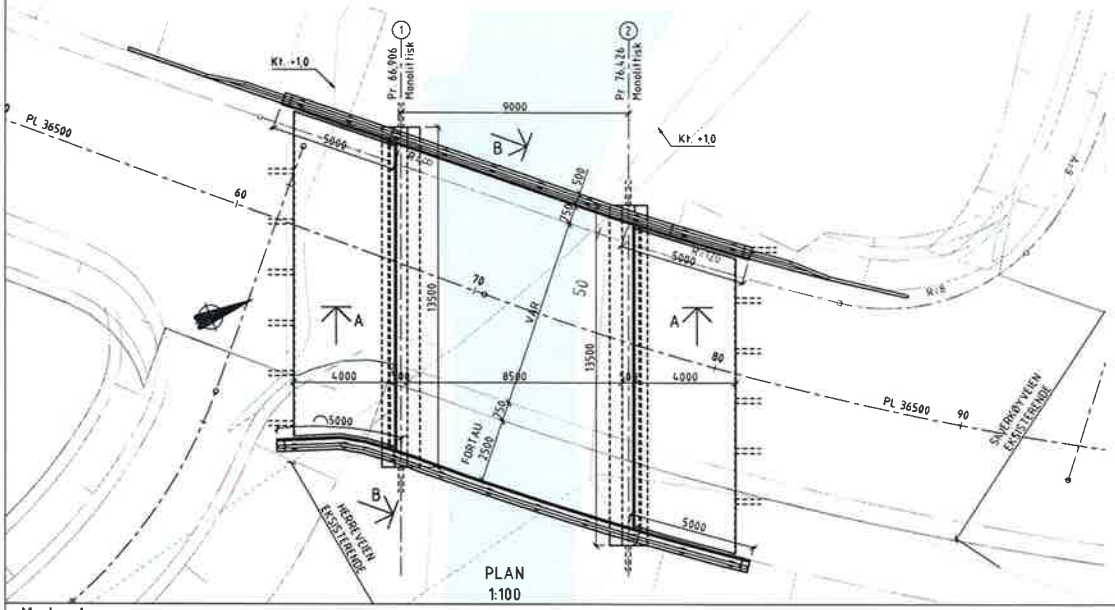


PLAN
1:100

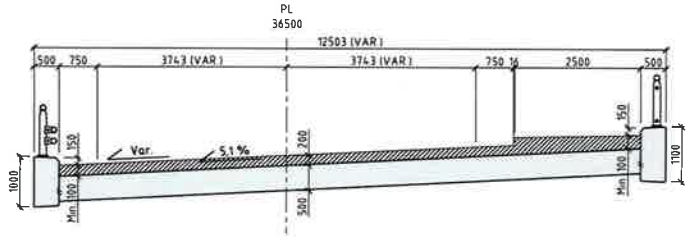


B-B TVERRSNITT
1:50

3D-VISNING VINGEMUR ØST

3D-VISNING VINGEMUR VEST

## Merknader:

**Generelt:**

Veg på bru:

Skjerkøyveien, vegklasse L1, fartsgrense 60 km/t, ÅDT: 1400 (2045)

Under bru: Elv

Konstruksjonstype: Platebru i plasstøpt betong

Utførelsesklasse for betong: 3 iht. NS-EN 13670.

Nøyaktighetsklasse B iht. hb. R762 Prosesskode 2, for kantdrager benyttes nøyaktighetsklasse A.

**Regelverk:**

Håndbok N100 Veg- og gateutforming (2019)

Håndbok N101 Rekkverk og vegens sideområder (2013)

Håndbok N400 Bruprosjektering (2015)+NA-rundskriv 2017/09

Håndbok R762 Prosesskode 2 (2018)

Trafikklastforskrift for bruer m.m. (2017)

**Lastdata:**

SVV2010 (Eurokoder).

Brua er dimensjonert for LM3 uten restriksjoner.

Dimensjonerende belegningsvekt på bru: 3,5 kN/m².

**Typiske materialkvaliteter:**

Betong: B45-SV-Standard.

Slakkarmering: B500NC og B500NRC.

Rustfritt stål: A4-80 (NS-EN ISO 3506) og 1.4404 (NS-EN 10088)

**Fundamentering:**

Akse 1 på stålkjernepeler til berg.

Akse 2 på stålkjernepeler til berg.

**Belegning:**

Belegningsklasse A3-4, bindlag og slitelag Ab16 pmb, total tykkelse min. 100 mm.

På fortau: bindlag og slitelag Agb11 over oppbygning med Ag, total tykkelse min. 100 mm.

**Rekkverk:**

Brurekkverk, vegskinnerekkverk med styrkeklasse H2, h ≥ 1200 mm, med godkjent overgang til vegrekkverk.

Brurekkverk, sprosserekkverk med styrkeklasse H2 langs fortau, med godkjent overgang til gang- og sykkelrekkverk.

**Lagre:**

Ingen.

| Revisjon | Revisjonen gjelder | Utført | Kontr. | Godkjent | Rev. dato |
|---|---|---|---|---|---|

Statens vegvesen

Fv. 353
Rugtvedt - Surtebogen
08-1816 Skjerkebrua - Blå
Oversiktsregning

Reguleringsplan

| | |
|---|---|
| Tegningsdato | 07.11.2019 |
| Beviller | Statens vegvesen |
| Produsert for | Region vest |
| Produsert av | Asplan Viak AS |
| Prosjektnummer | 298480 |
| Prosjektfasenummer | 298480 |
| Arkivreferanse | 18/40837 |
| Målestokk ark/kartet | 1:100, 1:50 |
| Kopiverksnummer | 08-1816 |
| Koordinatsystem | NTM9 / NN2000 |
| Tegningsnummer / revisjonsbokstav | K412 |

| Utarbeidet av | Kontrollert av | Godkjent av | Konsulentprikke |
|---|---|---|---|
| RJB | HH | KE | 618854-01 |

| Profilnr | 3360 | 3370 | 3380 | 3390 |
|---|---|---|---|---|
| Profilhøyde | 20,86 | 20,82 | 20,76 | 20,70 |
| Vertikalkurve | R=∞ | | | |
| Horisontalkurve | R=450 | | | |
| Tverrfall | 8% | | | |

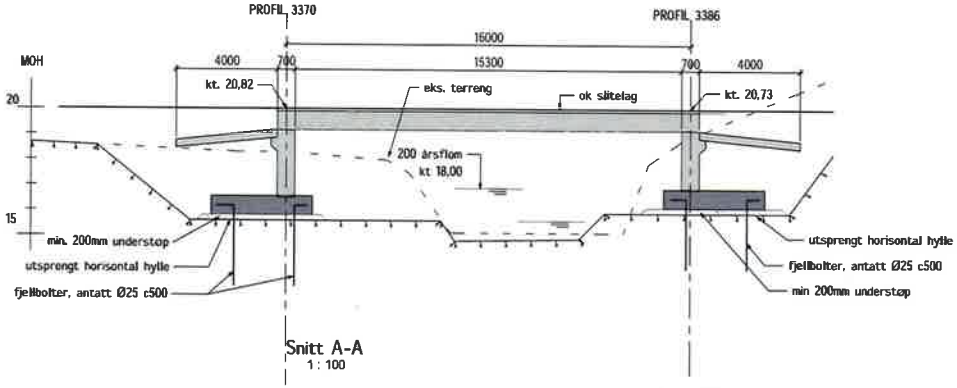


Snitt A-A
1 : 100

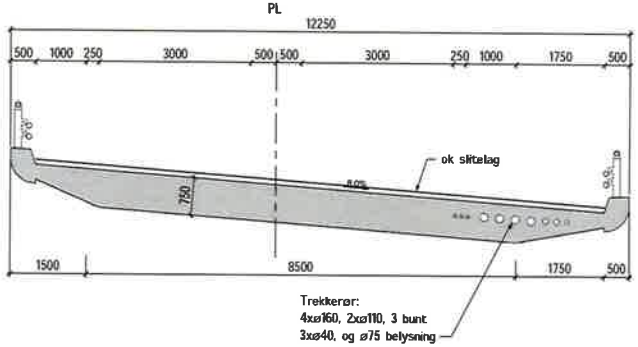


Snitt B-B
1 : 50

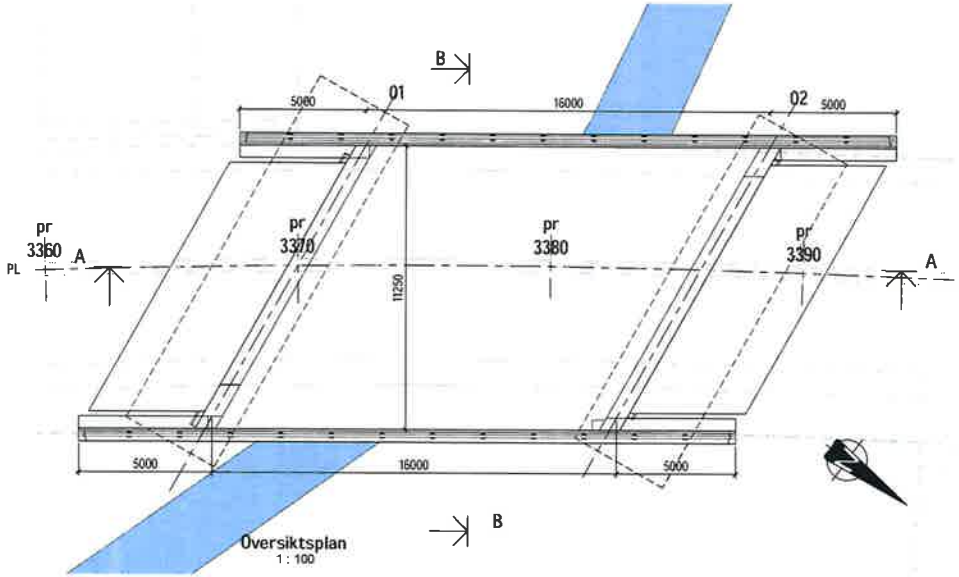


Oversiktsplan
1 : 100

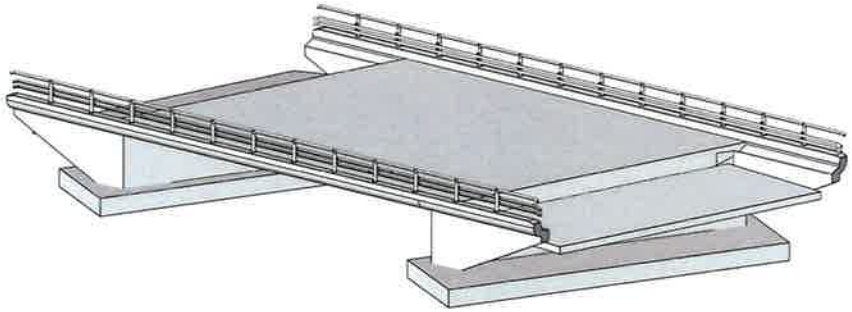

3d-visning

## Merknader:

**Generelt:**
Veg på bru:
Veg Fv. 353, vegklasse H1, fartsgrense 80 km/t, ÅDT: 6200 (2045)
Konstruksjonstype: Platebru i monolittisk betong
Utførelsesklasse for betong: 3 iht. NS-EN 13670.
Nøyaktighetsklasse B iht. hb. R762 Prosesskode 2, for kantdrager benyttes nøyaktighetsklasse A.
Årstall for ferdigstillelse: ukjent

**Regelverk:**
Håndbok N100 Veg- og gateutforming (2013)
Håndbok N101 Rekkverk og vegens sideområder (2013)
Håndbok N400 Bruprosjektering (2015)+NA-rundskriv 2017/09
Håndbok R762 Prosesskode 2 (2018)

**Laststeg:**
SVV2010 (Eurokoder)
Brua er dimensjonert for LM3, sentrisk kjøring uten annen trafikk på brua. Gs- veg er dimensjonert for samme trafikklast som resten av brua. Dimensjonerende ekvivalent påkjøringslast på overbygning: 250 kN.
Dimensjonerende belegningsvekt: 3,5 kN/m²

**Typiske materialkvalitet:**
Betong: B45-SV-Standard.
Slakkarmering: B500NC og B500NRC.
Rustfritt stål: A4-80 (NS-EN ISO 3506) og 1.4404 (NS-EN 10088)

**Fundamentering:**
Direkte på fjell

**Belegning:**
Belegningsklasse A3-4, bindlag og slitelag Ab16 pmb, total tykkelse 100 mm. På fortau: bindlag og slitelag Agb11 over oppbygning med Ag, total tykkelse 250 mm.

**Rekkverk:**
Brurekkverk, rørrekkverk med styrkeklasse H2, h ≥ 1200 mm, med godkjent overgang til vegrekkverk.

**Lagre:**
Ingen.

**Fuger:**
Ingen.

| Revisjon | Revisjonen gjelder | Utført | Kontr. | Godkjent | Rev. dato |
|---|---|---|---|---|---|

Statens vegvesen

Fv. 353
Rugtvedt - Sørtebøgen
08-1815 Sotholtbekkbrua - Lilla
Oversiktstegning

Reguleringsplan

| Tegningsdato | 07.11.2019 |
|---|---|
| Beställer | Statens vegvesen |
| Prosjektert for | Region vest |
| Prosjektert av | Asplan Viak AS |
| Prosjektnummer | 208400 |
| Prosjektfaseinr. | 208400r |
| Arkivsaksnummer | 16/40037 |
| Målestokk A1 | 1:50/1:100 |
| Byggesteknummer | 08-1815 |
| Kartreferansesystem | NTM9 / NN2000 |
| Tegningsnummer/ rentegningsnummer | K421 |

| Utarbeidet av | Kontrollert av | Godkjent av | Rammeoverskrift |
|---|---|---|---|
| SBH | HH | KE | 519054-01 |

#Reisebegrensinger: Ingen:519054 08-1815 Sotholtbekkbrua - Lilla\Dokumentasjon\K421#

| PROFILNUMMER 37000 | 440,00 | 445,00 | 450,00 | 455,00 | 460,00 |
|---|---|---|---|---|---|
| Vertikalkurvatur | ⌒ R = 900 | | s = -0,00 % | | ⌒ R = 900 |
| Horisontalkurvatur | A = 106,452 | R = 125 | | | |
| Breddeutvidelse | | | | | |
| Tverrfall — Hkjbk | 3,05 % | 8,00 % | | | |
| Tverrfall - - - - Vkjbk | 3,05 % | 8,00 % | | | |
| Profilhøyder | 2,98 | 3,00 | 3,00 | 3,00 | 2,98 |
| Terrenghøyder | 1,96 | 1,98 | 2,04 | 2,04 | 1,97 |

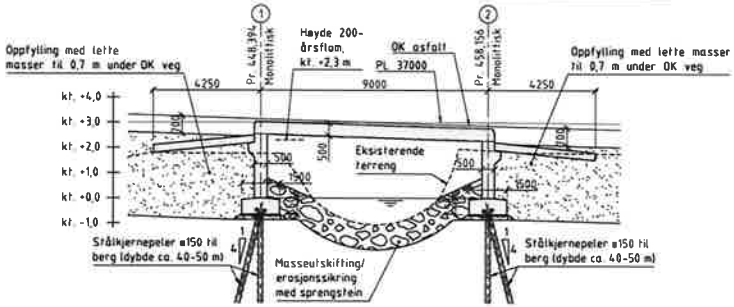


A-A LENGDESNITT
1:100

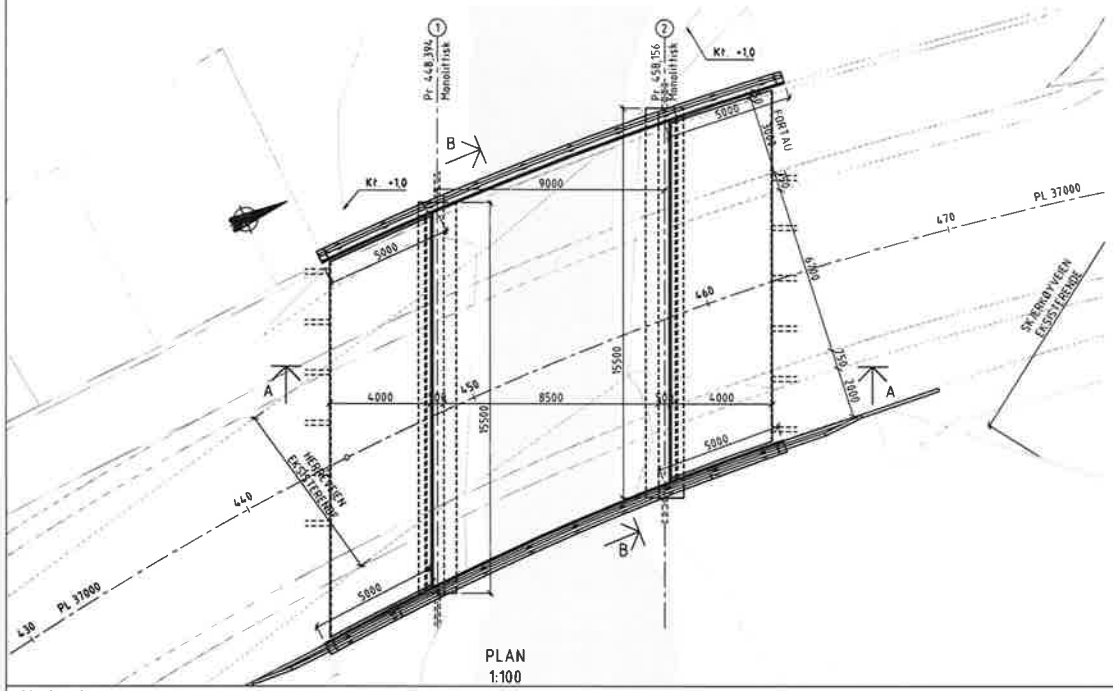


PLAN
1:100

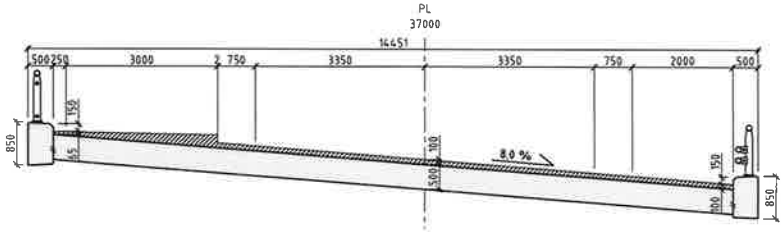


B-B TVERRSNITT
1:50

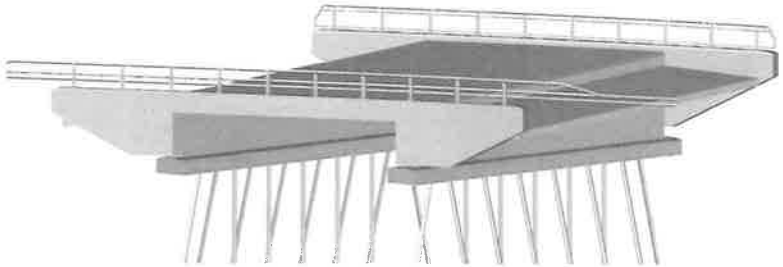

3D-VISNING VINGEMUR ØST

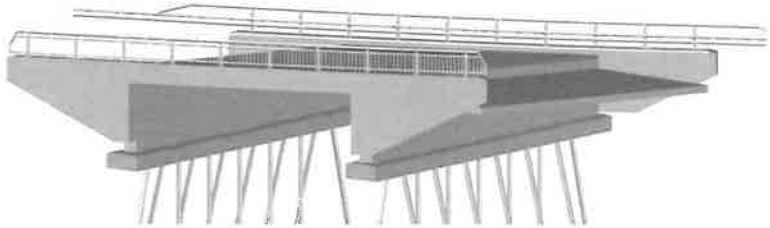

3D-VISNING VINGEMUR VEST

## Merknader:

**Generelt:**

Veg på bru:

Skjerkøyveien, vegklasse L1, fartsgrense 60 km/t, ÅDT: 1400 (2045)

Under bru: Elv

Konstruksjonstype: Platebru i plasstøpt betong

Utførelsesklasse for betong: 3 iht. NS-EN 13670.

Nøyaktighetsklasse B iht. hb. R762 Prosesskode 2, for kantdrager benyttes nøyaktighetsklasse A.

**Regelverk:**

Håndbok N100 Veg- og gateutforming (2019)

**Håndbok N101 Rekkverk og vegens sideområder (2013)**

Håndbok N400 Bruprosjektering (2015)+NA-rundskriv 2017/09

Håndbok R762 Prosesskode 2 (2018)

Trafikklastforskrift for bruer m.m. (2017)

**Lastdata:**

SVV2010 (Eurokoder).

Brua er dimensjonert for LM3 uten restriksjoner.

Dimensjonerende belegningsvekt på bru: 3,5 kN/m².

**Typiske materialkvaliteter:**

Betong: B45-SV-Standard.

Slakkarmering: B500NC og B500NRC.

Rustfritt stål: A4-80 (NS-EN ISO 3506) og 1.4404 (NS-EN 10088)

**Fundamentering:**

Akse 1 på stålkjernepeler til berg.

Akse 2 på stålkjernepeler til berg.

**Belegning:**

Belegningsklasse A3-4, bindlag og slitelag Ab16 pmb, total tykkelse 100 mm.

På fortau: bindlag og slitelag Agb11 over oppbygning med Ag, total tykkelse min. 65 mm.

**Rekkverk:**

Brurekkverk, vegskinnerekkverk med styrkeklasse H2, h ≥ 1200 mm, med godkjent overgang til vegrekkverk.

Brurekkverk, sprosserekkverk med styrkeklasse H2 langs fortau, med godkjent overgang til gang- og sykkelrekkverk.

**Lagre:**

Ingen.

| | | | |
|---|---|---|---|
| Revisjon | Revisjonen gjelder | Utført | Kontr. | Godkjent | Rev. dato |
| | | Arkivref. | | | |

Statens vegvesen

Fv. 353
Rugtvedt - Surtebogen
DB-1816 Skjerkebrua - Lillø
Oversiktstegning

Reguleringsplan

| | | | |
|---|---|---|---|
| Tegningsdato | 07.11.2019 | | |
| Beställer | Statens vegvesen | | |
| Prosjekert for | Region Sør | | |
| Prosjekert av | Aspelin Ramm AS | | |
| Prosjektnummer | 206430 | | |
| Prosjektfasenummer | 206430- | | |
| Arkivreferanse | 16/40037 | | |
| Målestokk A1-format | 1:100, 1:50 | | |
| Byggverksnummer | DB-1816 | | |
| Koordinatsystem | NTM9 / NN2000 | | |
| Utarbeidet av | Godkjent av | Kvalitetssikret av | Referansetegning |
| KGB | HH | KE | 579954-01 |

K422

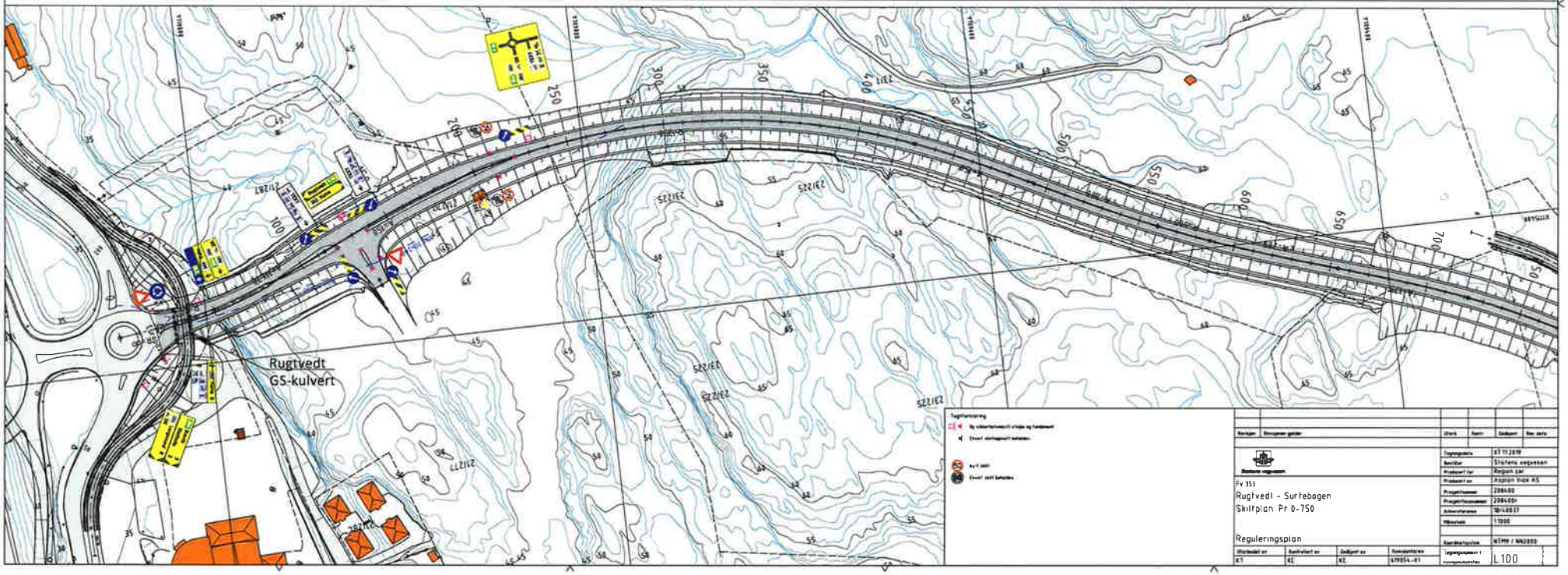
Rugtvedt
GS-kulvert
Fv 353
Rugtvedt - Surtebogen
Skiltplan Pr 0-750
Reguleringsplan
L 100

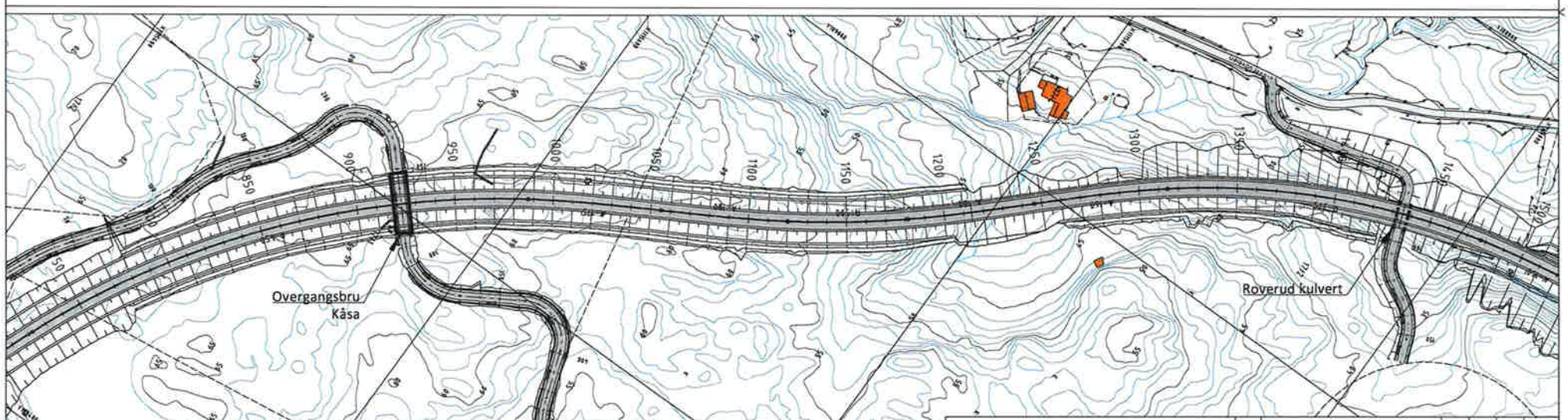


Tegnforklaring

Fv 353
Rugtvedt - Surtebogen
Skiltplan Pr 750-1500

Reguleringsplan

| | | | |
|---|---|---|---|
| Utarbeidet av | Kontrollert av | Godkjent av | Konsulentnr. |
| KT | KE | KE | 419954-01 |

| | |
|---|---|
| Tegningsdato | 07.11.2019 |
| Beställer | Statens vegvesen |
| Prosjekt for | Region sør |
| Prosjekterer av | Aspelin Viak AS |
| Prosjektnummer | 296430 |
| Prosjektlokasjonskode | 296430U |
| Arkivreferanse | 18/4.0037 |
| Målestokk | 1:1000 |
| Koordinatsystem | NTM9 / NN2000 |
| Tegningsnummer / revisjonsbokstav | L200 |

Hafreaker
GS kulvert
Findalbrua
Roverudveibrua
Fv 353
Rugtvedt - Surtebogen
Skiltplan Pr 1500-2250
Reguleringsplan
1:300

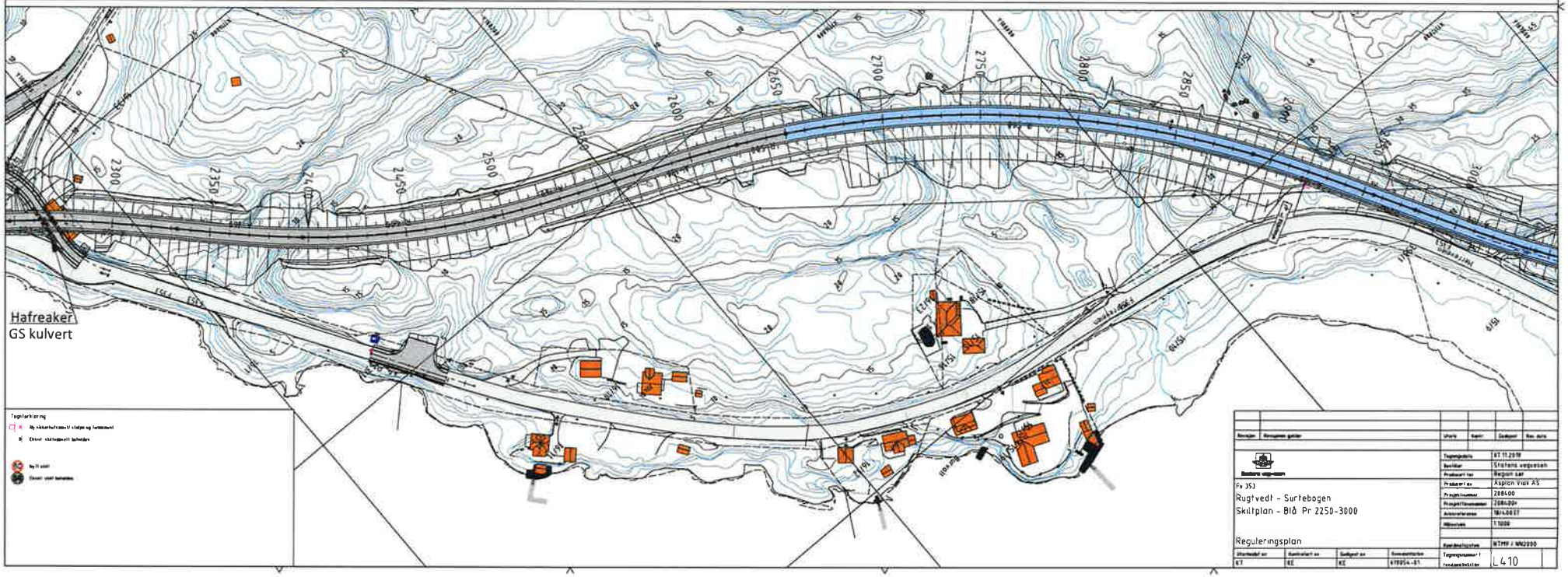
Hafreaker
GS kulvert
2300
2350
2400
2450
2500
2550
2600
2650
2700
2750
2800
2850
2900
2950
3000
Tegnforklaring
Ny Akterhafreaker/stålpæl og betongvant
Eksist. stålpæl/vult betongv
Ny lt stålf
Eksist. stålf betongv
Revisjon
Revisjonen gjelder
Utført
Kontr.
Godkjent
Rev. dato
Statens vegvesen
Fv 353
Rugtvedt - Surtebogen
Skiltplan - Blå Pr 2250-3000
Reguleringsplan
Tegningsdato
07.11.2019
Beskiller
Statens vegvesen
Produsert hos
Region sør
Produsert av
Asplan Viak AS
Prosjektnummer
208400
Prosjektlokasjonsnr
208400v
Arkivreference
WA46027
Målestokk
1:1000
Koordinatsystem
WGS84 / NN2000
Tegningsnummer i
forsendelsesbrev
L410
Utarbeidet av
KT
Kontrollert av
KE
Godkjent av
KE
Kommentarfelt
619904-01

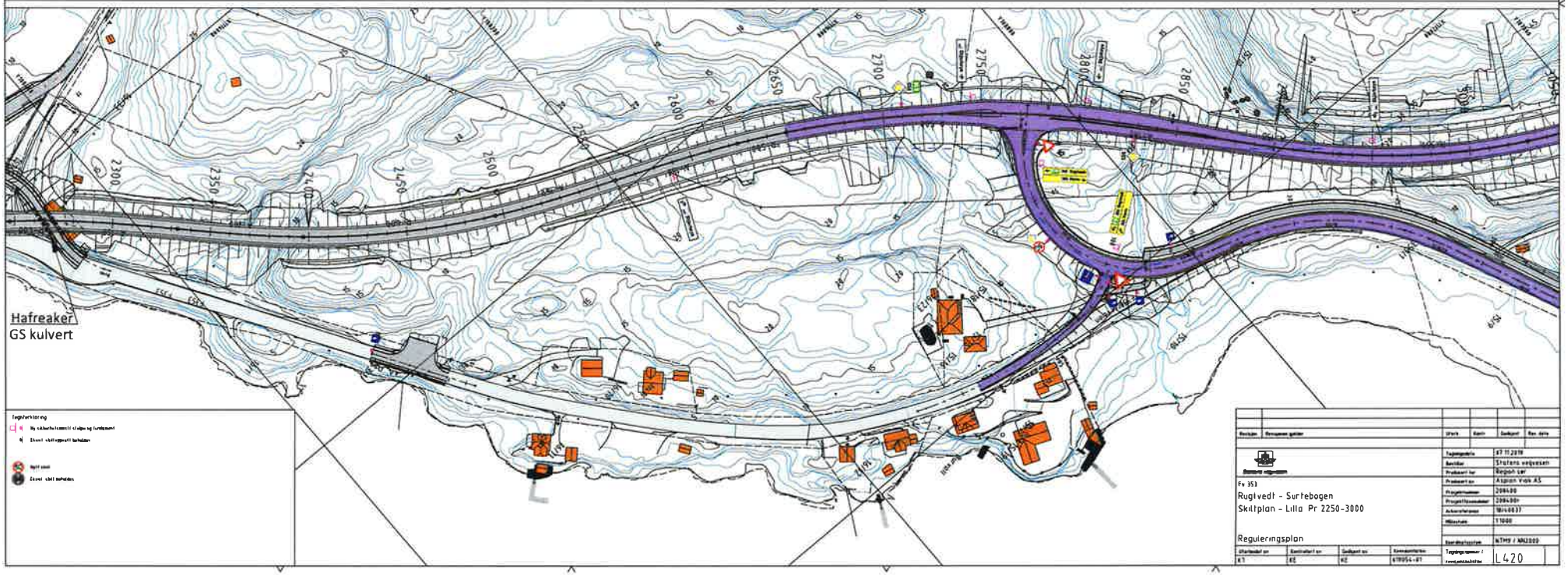
Hafreaker
GS kulvert
2300
2350
2400
2450
2500
2550
2600
2650
2700
2750
2800
2850
Tegnforklaring
Ny vikarbeidsområde slåtte og fundamenter
Ekstra vikarbeidsområde beholder
Nytt skilt
Ekstra skilt beholdes
Revisjon
Kommentarer gjelder
Utført
Kontr.
Godkjent
Rev. dato
Statens vegvesen
Fv 353
Rugtvedt - Surtebogen
Skiltplan - Lilla Pr 2250-3000
Reguleringsplan
Tegningsdato
27.11.2018
Bestiller
Statens vegvesen
Produsert for
Region vest
Produsert av
Aspelin Viak AS
Prosjektnummer
208490
Prosjektlokalitet
208490
Arkivreferanse
18/40037
Målestokk
1:1000
Koordinatsystem
WGS84 / NN2000
Tegningsnummer / revisjonsbokstav
L420
Utarbeidet av
KT
Kontrollert av
KE
Godkjent av
KE
Kommentarer/Rev.
STR054-01

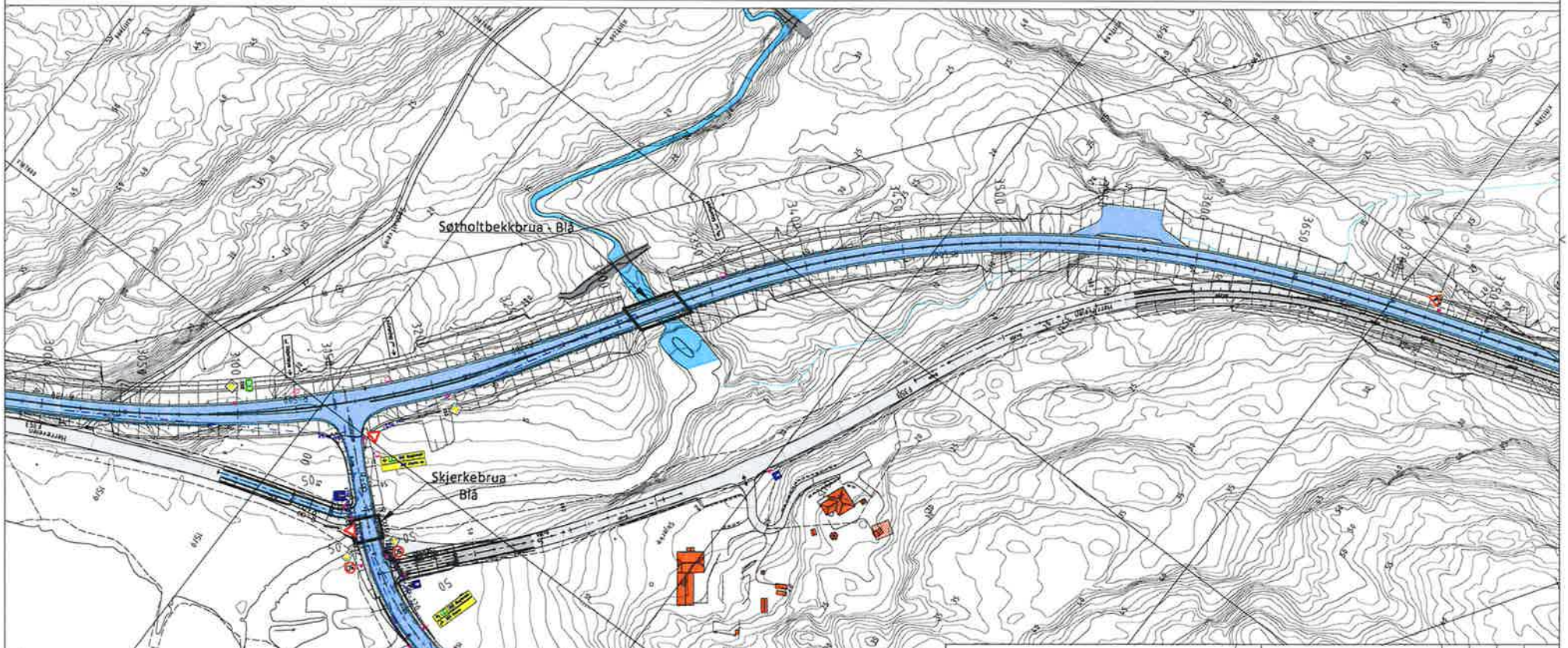


Tegnforklaring

Ny sikkerhetsutstyr i stolpe og fundament

Eksist. skiltgrupp til behelder

Nytt skilt

Eksist. skilt beholdes

| | | | | | |
|---|---|---|---|---|---|
| Revisjon | Revisjonen gjelder | Utført | Kontr. | Godkjent | Rev. dato |

Statens vegvesen

Fv 353

Rugtvedt - Surtebogen

Skiltplan - Blå Pr 3000-3750

Reguleringsplan

| | |
|---|---|
| Tegningsdato | 07.11.2018 |
| Beskiver | Statens vegvesen |
| Prosjekert for | Region Sør |
| Prosjekert av | Asplan Viak AS |
| Prosjektnummer | 2284000 |
| Prosjektfasenummer | 2284000 |
| Arkivreferanse | 18/4003? |
| Målestokk | 1:1000 |
| Koordinatsystem | NTM9 / NN2000 |
| Tegningsnummer / Fasenummerkode | L510 |

| Utarbeidet av | Kontrollert av | Godkjent av | Konsesjonsarkiv |
|---|---|---|---|
| KT | KE | KE | 6170054-01 |

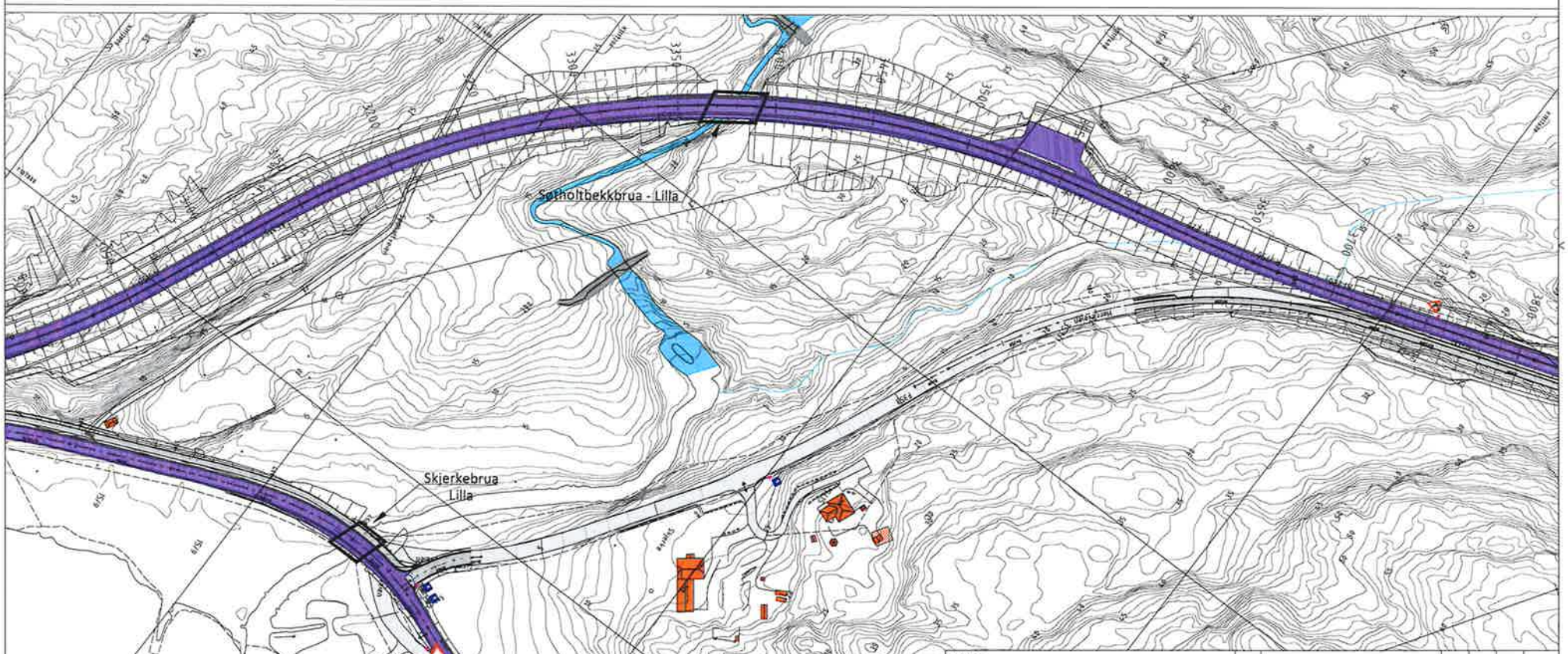


Tegnforklaring

Ny veiberfarbarhet i starten og tunellmunn

Evtl. skiftegrøft behøves

Nytt vatn

Evtl. vatn behøves

| Revisjon | Revisjonen gjelder | Utført | Kontr. | Godkjent | Rev. dato |
|---|---|---|---|---|---|
| | | | | | |

Statens vegvesen

Fv 351

Rugtvedt - Surtebogen

Skiftplan - Lilla Pr 3000-3750

Reguleringsplan

| | |
|---|---|
| Tegningsdato | 07.11.2019 |
| Beskiver | Statens vegvesen |
| Produsert for | Region sør |
| Produsert av | Aspelin Viak AS |
| Prosjektnummer | 2084.00 |
| Prosjektfasenummer | 2084.001 |
| Arkivreference | 16UA3937 |
| Målestokk | 1:1000 |
| Koordinatsystem | NTM9 i NN2000 |
| Tegningsnummer i revisjonsbeskriv | L520 |

| Utarbeidet av | Kontrollert av | Godkjent av | Dokumentnummer |
|---|---|---|---|
| KT | KE | KE | 619254-01 |

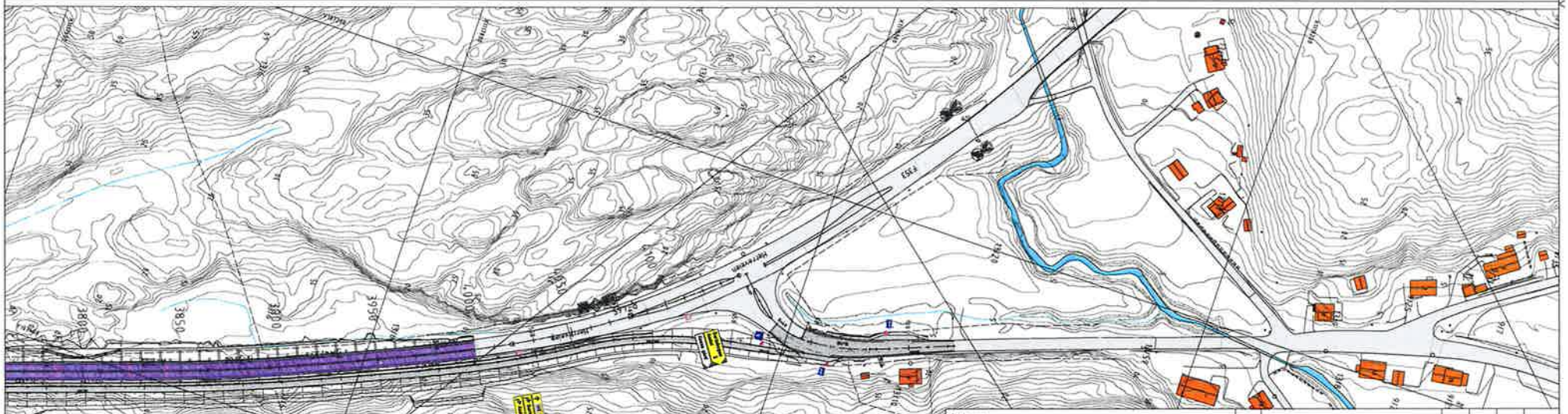
3850
3900
3950
4000
4050
4100
4150
4200
4250
4300
4350
4400
4450
4500
Tegnforklaring
Ny underbelysning i tunnel og tunnelportal
Eksisterende underbelysning bevares
Nytt skilt
Eksisterende skilt bevares
Fv 351
Augtvedt - Surtebogen
Skiltplan Pr 3750-4500
Reguleringsplan
Statens vegvesen
Tegningsdato 07.11.2019
Beskriver Statens vegvesen
Produsert for Region Øst
Produsert av Aspan Vigk AS
Prosjektnummer 2064.00
Prosjektfilnavnsnøkler 2064.001
Arkivreferanse 18140037
Målestokk 1:1000
Koordinatsystem NTM9 / NN2000
Tegningsnummer / revisjonsbokstav L600
Utarb. Kontr. Godkjent Rev. dato
Utarbeidet av KJ
Kontrollert av KE
Godkjent av KE
Kvalitetssikring 619855.-01

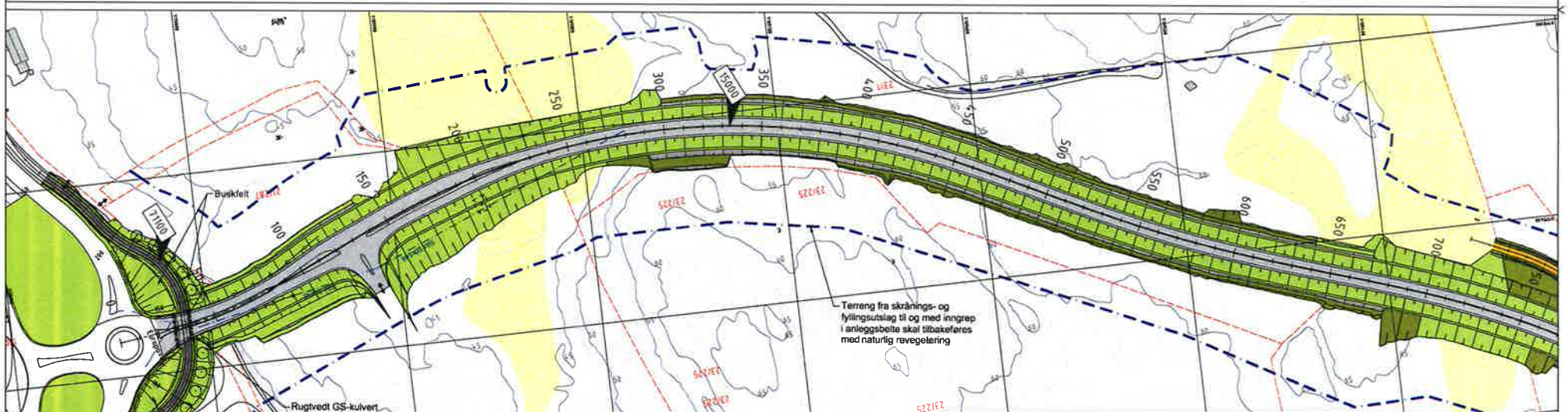
Buskfelt
71100
Rugtvedt GS-kulvert
Buskfelt
Terreng fra skrånings- og fyllingsutslag til og med inngrep i anleggsbelte skal tilbakeføres med naturlig revegetering
15000
100
150
200
250
300
350
400
450
500
550
600
650
700
750
Tegnforklaring
Eks. kote
Grasbakke
Naturlig revegetering
Buskfelt
Nytt tre
Fjellskjæring
Eks. jordbruk
Friskel
Kjørevei
Fortau / gs-veg
Grusvei
Eiendomsgrenser
Anleggsbelte, inngrep skal tilbakeføres
Kulvert
Fv 353
Rugtvedt - Surtebogen
Landskapsplan
Kryss Rugtvedt-området
Profil 0-750
Reguleringsplan
Tegningsdato 17.01.2020
Beskriver Statens vegvesen
Produsert for Region øst
Produsert av Aspnes Vigik AS
Prosjektnummer 208400
Prosjektforslagsnummer 208400F
Arkivreferanse 18/40037
Målestokk A1/arkiv 1:1000 / 1:200
Koordinatsystem WTM9 / NN2000
Tegningsnummer / revisjonsbokstav 0100
Utarbeidet av MKS
Kontrollert av MIA
Godkjent av KE
Konsulentarkiv 619934-01

Snitt 1 - KÅSA

M 1:200

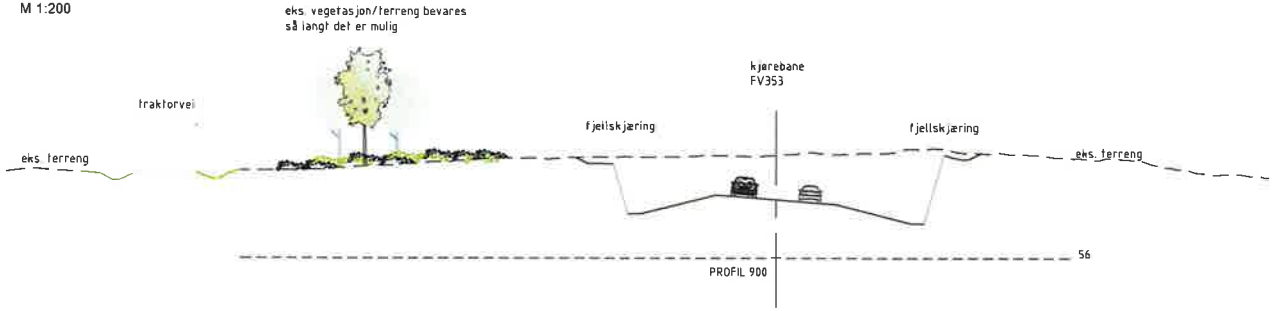


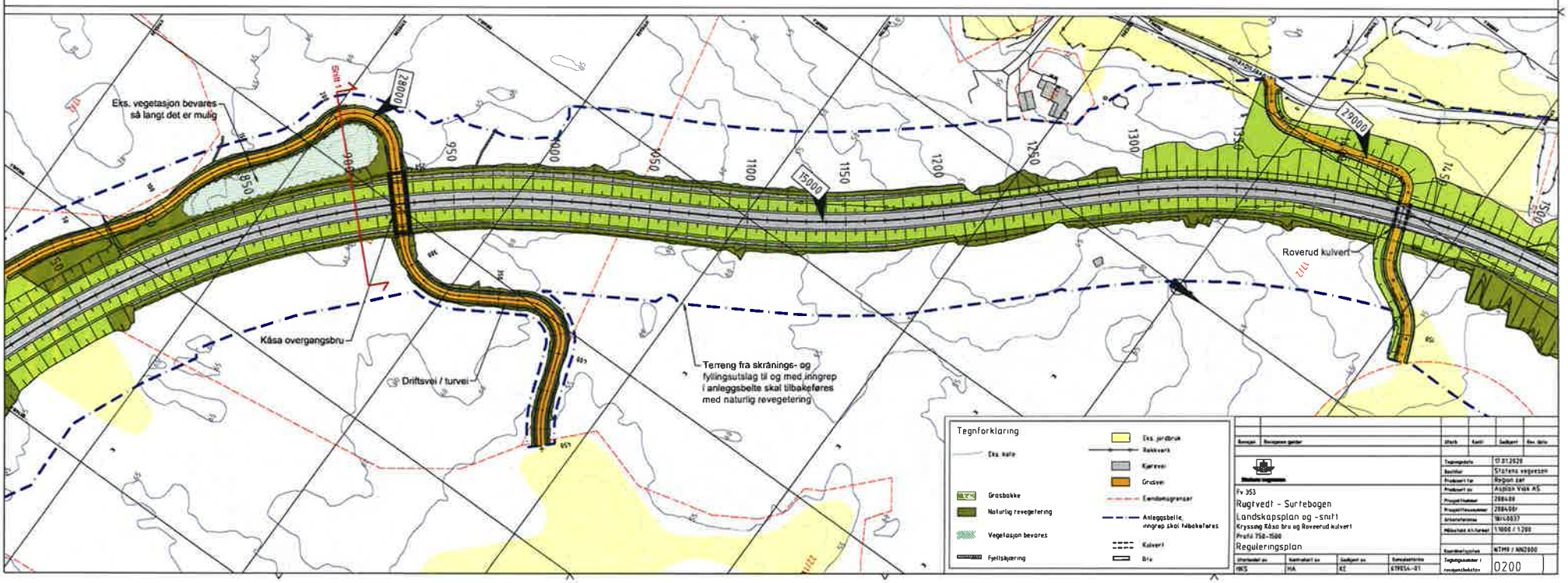

Oppriss 2 - FINDAL, MUR

M 1:200

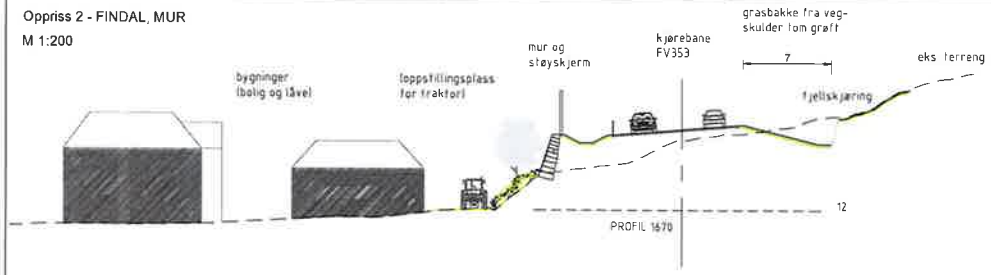


Snitt 3 - FINDAL, JORDE

M 1:200

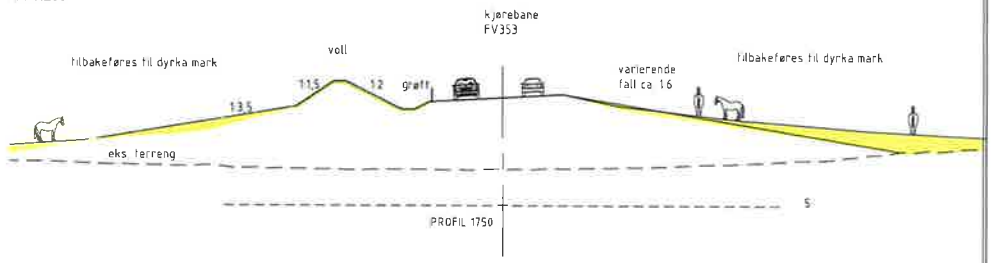


Snitt 4 - FINDAL BRU, LENGDESNITT

M 1:200

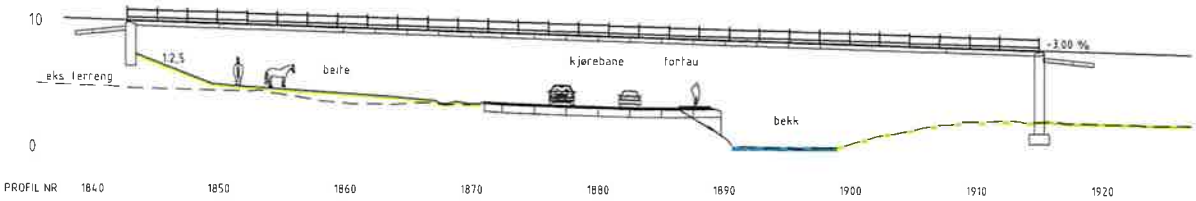


Snitt 5 - HAFREAKER, MUR

M 1:200

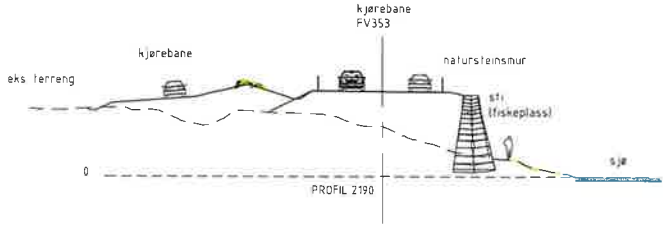


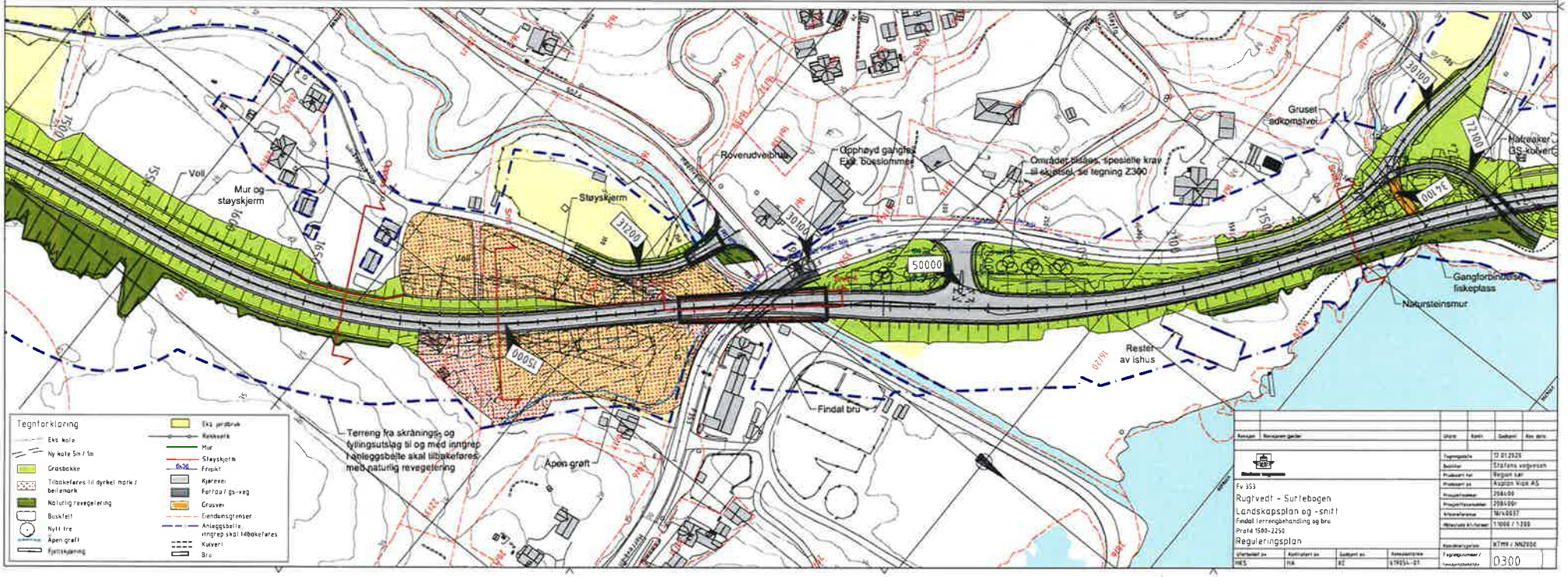

Snitt 6 (blå) - HAFREAKER, SKRÅNING
M 1:200

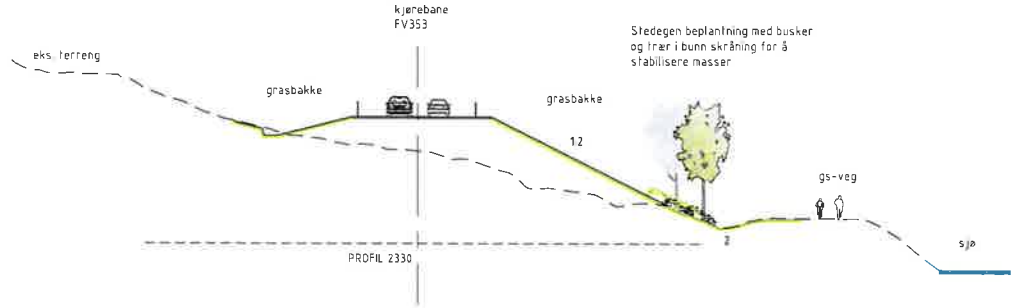


Snitt 7 (blå)
M 1:200




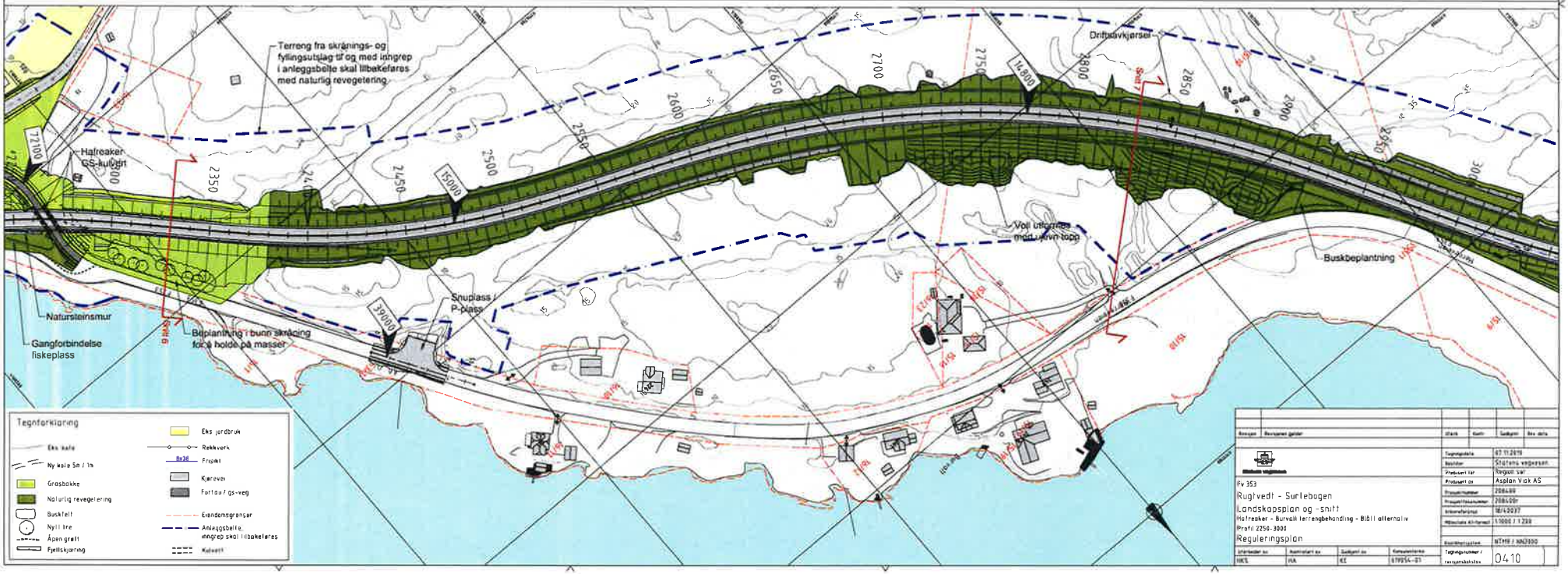

Snitt 6 (lilla) - HAFREAKER, SKRÅNING
M 1:200

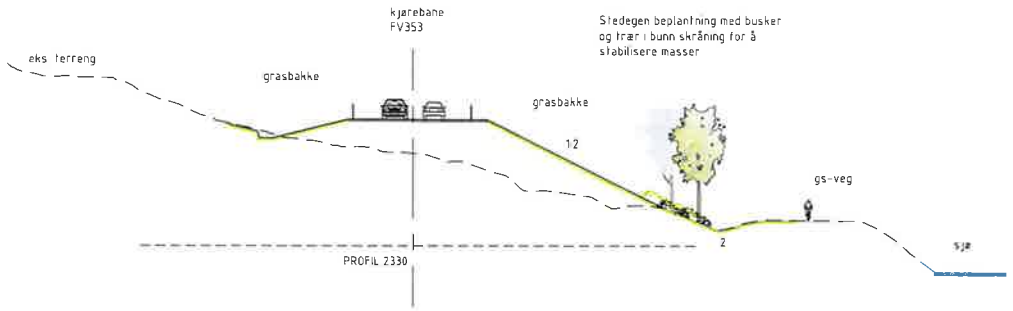


Snitt 7 (lilla)
M 1:200

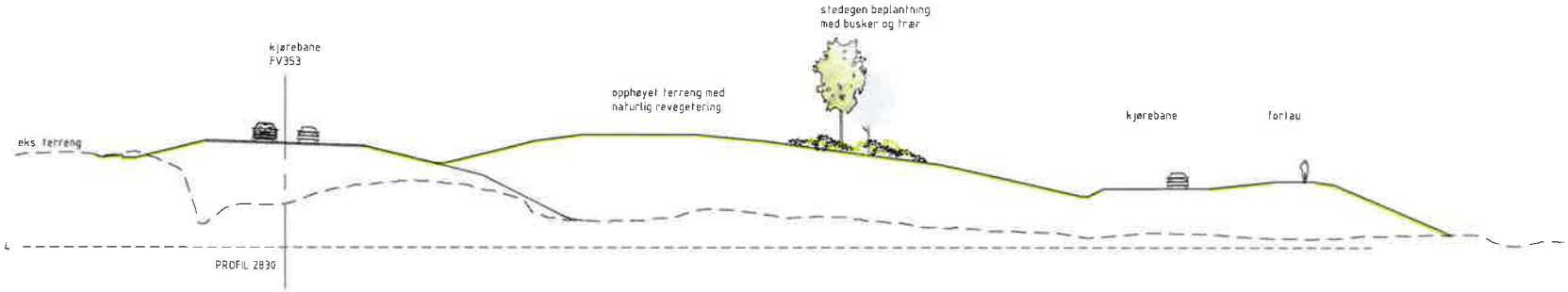


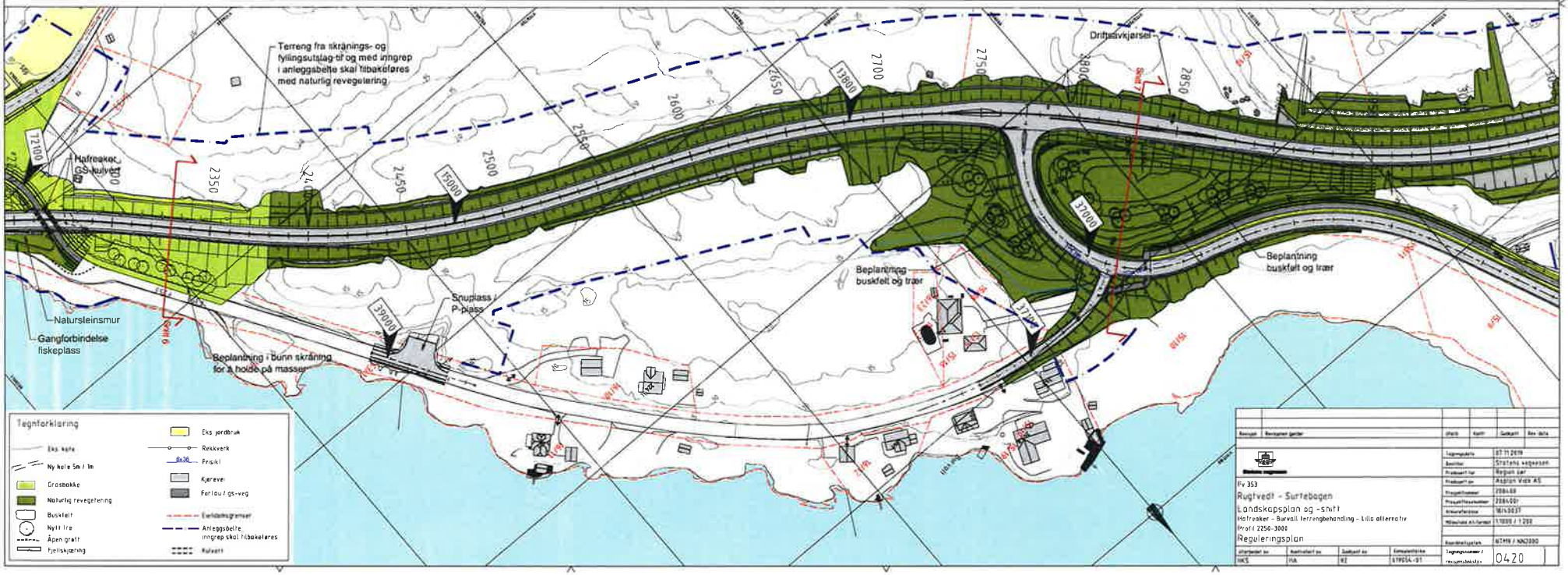

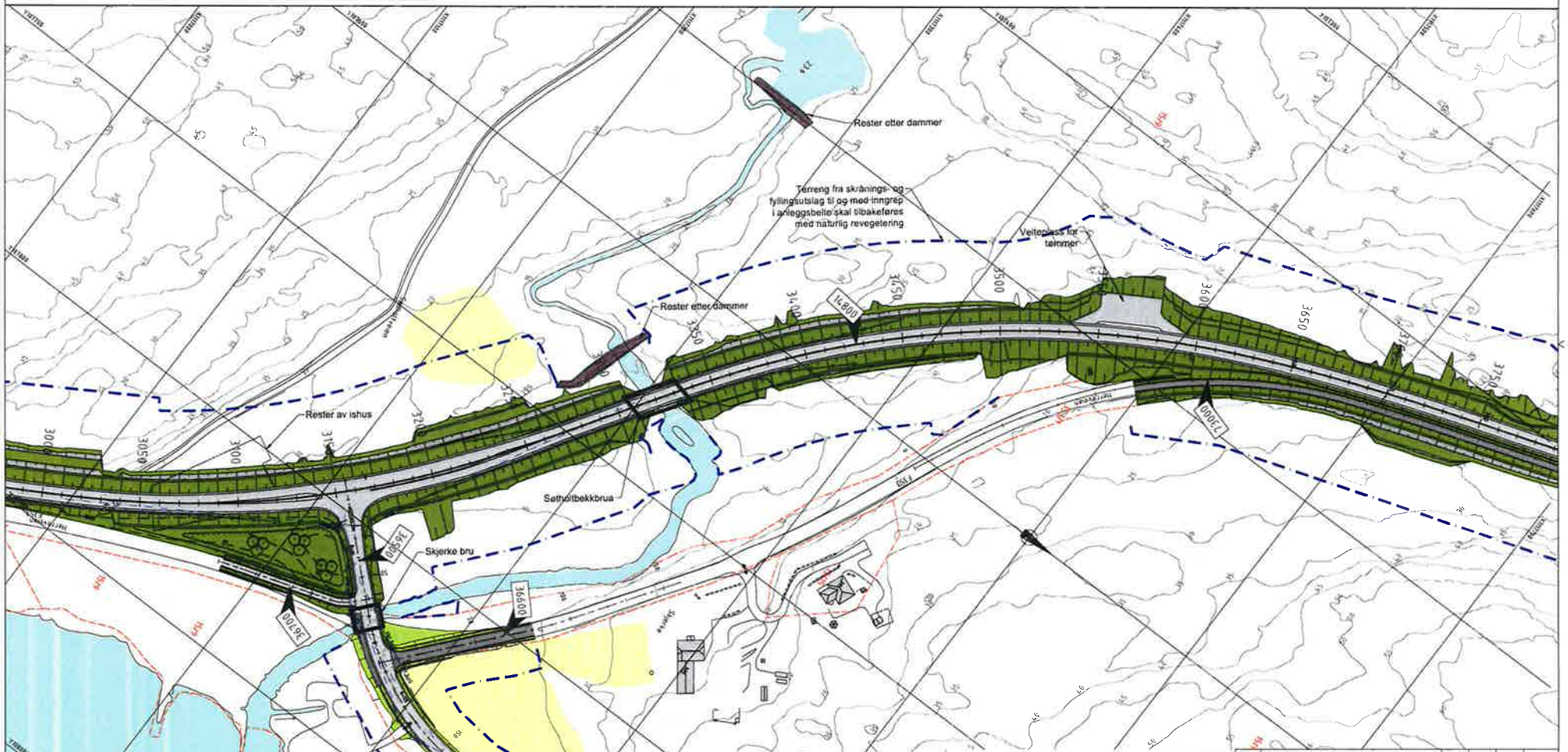
Rester etter dammer
Terreng fra skrånings- og fyllingsutslag til og med inngrep i anleggsbelte skal tilbakeføres med naturlig revegetering
Veiteplass for tømmer
Rester etter dammer
Rester av ishus
Sætholtbekkbrua
Skjørke bru
14600
17200
36100
36600
3050
3100
3150
3200
3250
3300
3350
3400
3450
3500
3550
3600
3650
3700
3750
Tegnforklaring
Eks. kote
Ny kote 5m / 1m
Grasbakke
Naturlig revegetering
Buskfelt
Nytt tre
Fjellskjæring
Eks. jordbruk
Rekkverk
Fr.36
Friskil
Kjørevei
Fortau / gs-veg
Eiendomsgrenser
Anleggsbelte, inngrep skal tilbakeføres
Bru
Fv 353
Rugtvedt - Surtebogen
Landskapsplan
Sætholt terrenghåndtering - Blått alternativ
Profil 3800-3850
Reguleringsplan
Statens vegvesen
Region Sør
Asplan Viak AS
17.01.2020
2004-00
2004-001
1:1000 / 1:200
NTM9 / NN2000
0510

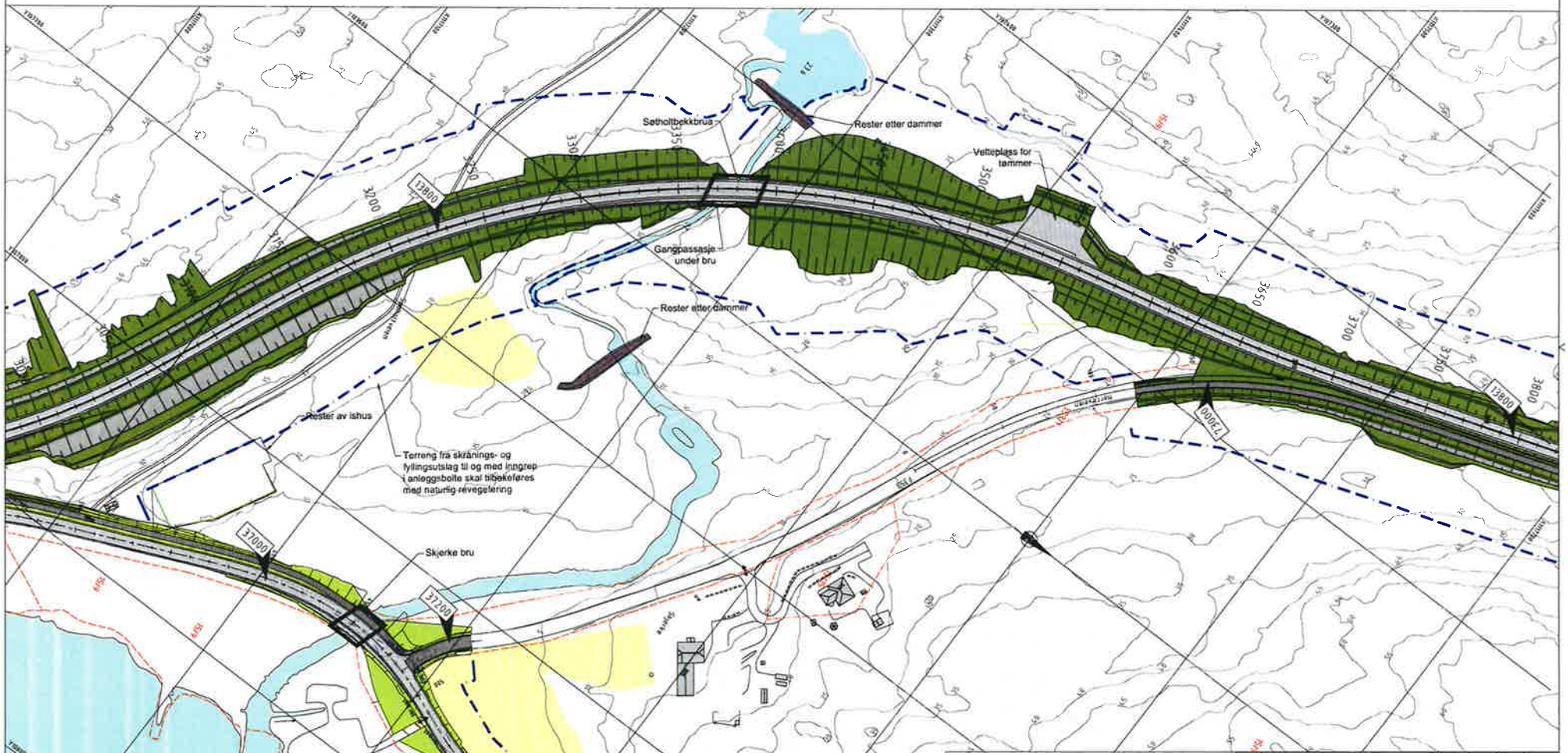


Tegnforklaring

- Eks. kote
- Ny kote 5m / 1m
- Grasbakke
- Naturlig revegetering
- Busktelt
- Nytt trø
- Fjellskjæring
- Eks. jordbruk
- Rekkverk
- Frisikt
- Kjørevei
- Fortau / gs-veg
- Eiendomsgrenser
- Anleggsbelte, inngrep skal tilbakeføres
- Bru

| | | | | | |
|---|---|---|---|---|---|
| Revisjon | Revisjonen gjelder | Utført | Kontr | Godkjent | Rev. dato |
| | | | | | |
| | | | | | |
| | | | | | |

Statens vegvesen

Fv 353
Rugtvedt - Surlebogen
Landskapsplan
Søtholt terrengbehandling - Lilla alternativ
Profil 3000-3800
Reguleringsplan

| | |
|---|---|
| Tegningsdato | 17.01.2020 |
| Beskriver | Statens vegvesen |
| Produsert for | Region sør |
| Produsert av | Asplan Viak AS |
| Prosjektnummer | 206400 |
| Prosjektfilnavnnummer | 206400 |
| Arkivreferanse | 16/10037 |
| Målestokk A4-format | 1:1000 / 1:200 |
| Koordinatsystem | NTM9 / NN2000 |
| Tegningsnummer / revisjonsbokstav | 0520 |

| Utarbeidet av | Kontrollert av | Godkjent av | Konsulentkode |
|---|---|---|---|
| DKS | HA | KI | 61953A-01 |

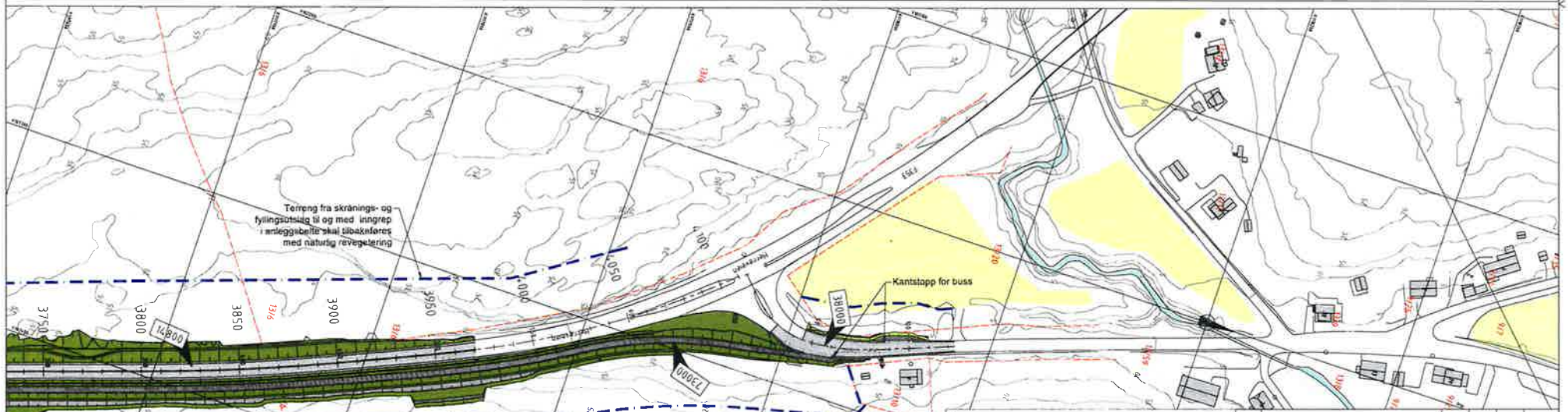
Terreng fra skrånings- og fyllingsutslag til og med inngrep i anleggsbelte skal tilbakeføres med naturlig revegetering
Kantstopp for buss
3750
3800
3850
3900
3950
4000
4050
14800
73000
38000
Tegnforklaring
Eks. jordbruk
Eks. kote
Frisikt
Grasbekke
Naturlig revegetering
Fjellskjæring
Kjørevei
Forlaup / gs-veg
Eiendomsgrenser
Anleggsbelte, inngrep skal tilbakeføres
Fv 353
Rugtvedt - Surtebogen
Landskapsplan
Surtebogen terrengbehandling
Profil 3800-4100
Reguleringsplan
0600

| GRUNNERVERV | | | | | |
|---|---|---|---|---|---|
| Grunnervervsliste | | | | Areal | |
| Takst nr. | Gnr/Bnr | Hjemmelshaver | Adresse | Permanent erverv, ca. m2 | Midlertidig erverv, ca m2 |
| 1 | 23/3 | POLLAND LARS INGE | RUGTVEDTVEIEN 3, STATHELLE 3962 | 3132 | 1591 |
| 2 | 21/287 | ACP NÆRINGSUTVIKLING AS | Postboks 68, LANGESUND 3993 | 2047 | 3089 |
| 3 | 23/233 | POLLAND LARS INGE | RUGTVEDTVEIEN 3, STATHELLE 3962 | 31 | 297 |
| 4 | 21/128 | VEITVEDT EIENDOM AS | Europaveien 139, STATHELLE 3962 | 1400 | 2032 |
| | | HØGENHEI EIENDOM AS | Skolegata 7, STATHELLE 3960 | | |
| 5 | 21/277 | VEITVEDT UTVIKLING AS | Postboks 3005, SKI 1402 | 7443 | 3737 |
| 6 | 23/225 | VEITVEDT UTVIKLING AS | Postboks 3005, SKI 1402 | 1295 | 6186 |
| 7 | 23/1 | FLÅTTEN HELGE | RUGTVEDTVEIEN 40, STATHELLE 3962 | 23614 | 17209 |
| 8 | 20/3 | KAASA KAREN IRENE | YTRE VEFALL 87, NESLANDSVATN 3760 | 4371 | 2837 |

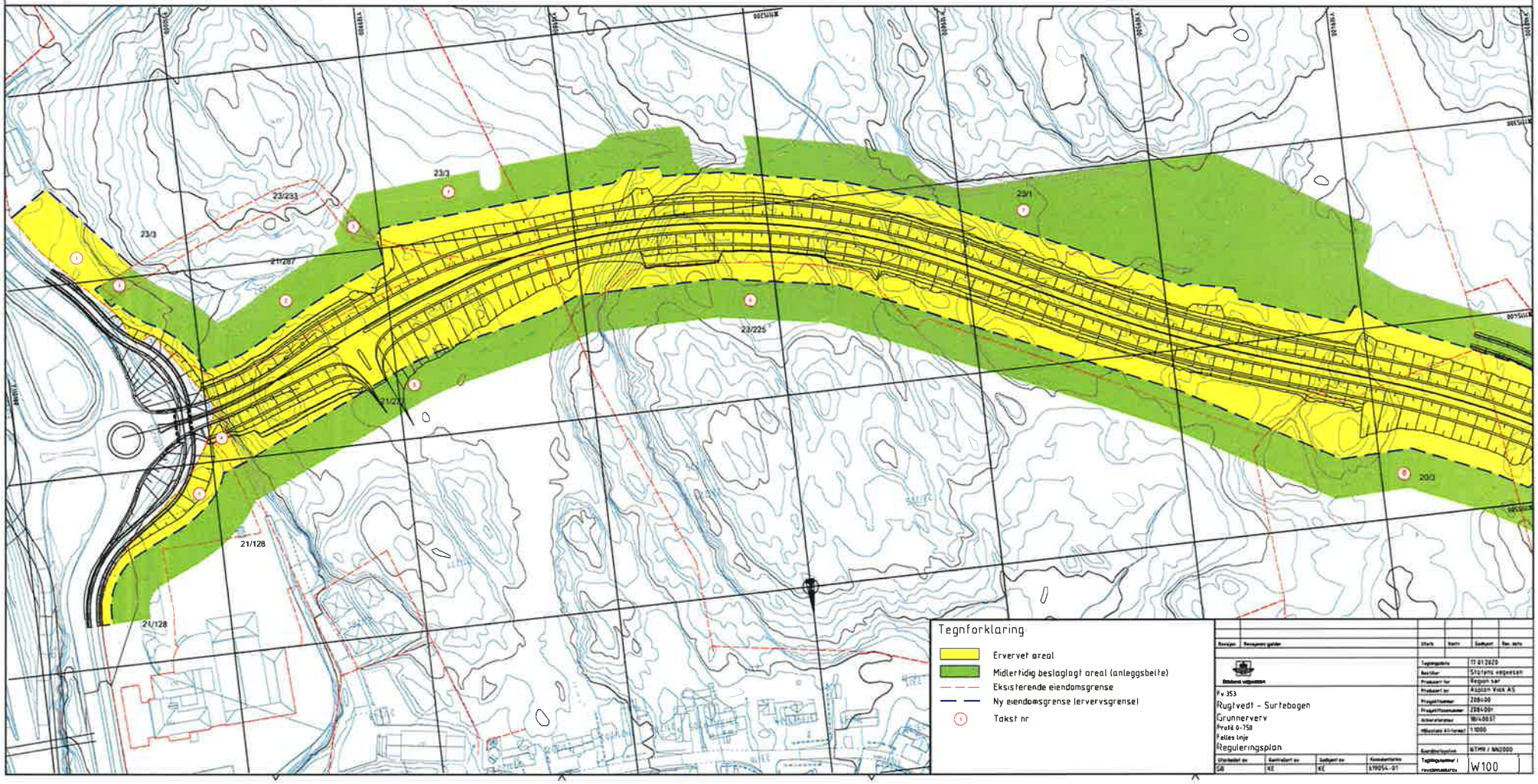

| GRUNNERVERV | | | | | | |
|---|---|---|---|---|---|---|
| Grunnervervsliste | | | | Areal | | |
| Takst nr. | Gnr/Bnr | Hjemmelshaver | Adresse | Permanent erverv, ca. m2 | Midlertidig erverv, ca m2 | Omtvistet areal, ca m2 |
| 9 | 17/1 | RAMFJORD MERETE | ROVERUDVEIEN 63, STATHELLE 3962 | 15620 | 11855 | |
| 10 | 17/2 | NORDFONN TONE | ROVERUDVEIEN 53, STATHELLE 3962 | 26574 | 19034 | 15778 |
| | | NORDFONN THERESE | ROVERUDVEIEN 53, STATHELLE 3962 | | | |
| | | NORDFONN THOMAS | ROVERUDVEIEN 53, STATHELLE 3962 | | | |

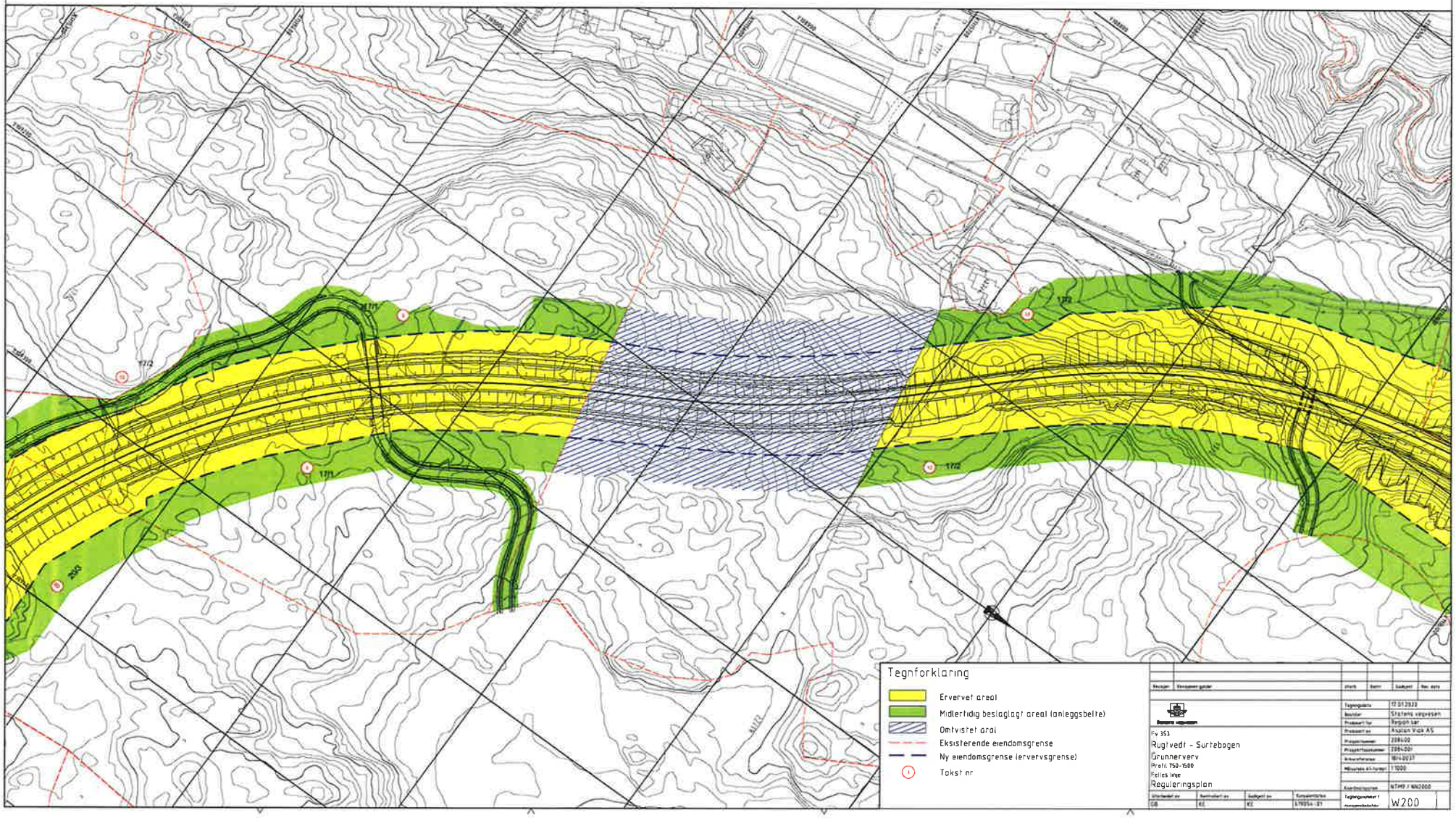

| GRUNNERVERV | | | | | |
|---|---|---|---|---|---|
| Grunnervervsliste | | | | Areal | |
| Takst nr. | Gnr/Bnr | Hjemmelshaver | Adresse | Permanent erverv, ca. m2 | Midlertidig erverv, ca m2 |
| 11 | 20/7 | HANSEN NILS HARALD TANGEN | ROVERUDVEIEN 16, STATHELLE 3962 | 5657 | 11283 |
| 12 | 20/36 | GARSTAD DAG ANDRE | ROVERUDVEIEN 12, STATHELLE 3962 | 1221 | |
| 13 | 20/6 | STALL FINDAL AS | Herreveien 151, STATHELLE 3962 | 5069 | 10151 |
| 14 | 16/5 | TUFTE HEIDI B S | HERREVEIEN 158, STATHELLE 3962 | 392 | 591 |
| 15 | 16/32 | TUFTE HEIDI B S | HERREVEIEN 158, STATHELLE 3962 | | 157 |
| 16 | 16/20 | TUFTE HEIDI B S | HERREVEIEN 158, STATHELLE 3962 | 7844 | 4497 |
| 17 | 16/13 | Leiepakking AS | c/o Aurskog Regnskapskontor AS,Aurve | 2072 | |
| 18 | 16/5 | TUFTE HEIDI B S | HERREVEIEN 158, STATHELLE 3962 | 306 | 199 |
| 19 | 16/17 | DARRUD TOR SIMEN | SKIPSBAKKEN 8, BREVIK 3950 | 765 | 1563 |
| | | DARRUD JON VEGARD | HAFRAKERSLØYFA 3, STATHELLE 3962 | | |
| 20 | 16/30 | TUFTE HEIDI B S | HERREVEIEN 158, STATHELLE 3962 | 759 | 568 |
| 21 | 16/1 | KITTILSEN LARS HENRY OG LIENGEN TURID | HERUMVEIEN 37, STATHELLE 3962 | 29023 | 19485 |
| 22 | 15/61 | BAMBLE KOMMUNE | Postboks 80, LANGESUND 3993 | 499 | 133 |
| 23 | 16/33 | ANKER BJØRN CHRISTIAN | KLOSTERHAGEN 44, SKIEN 3732 | | 633 |

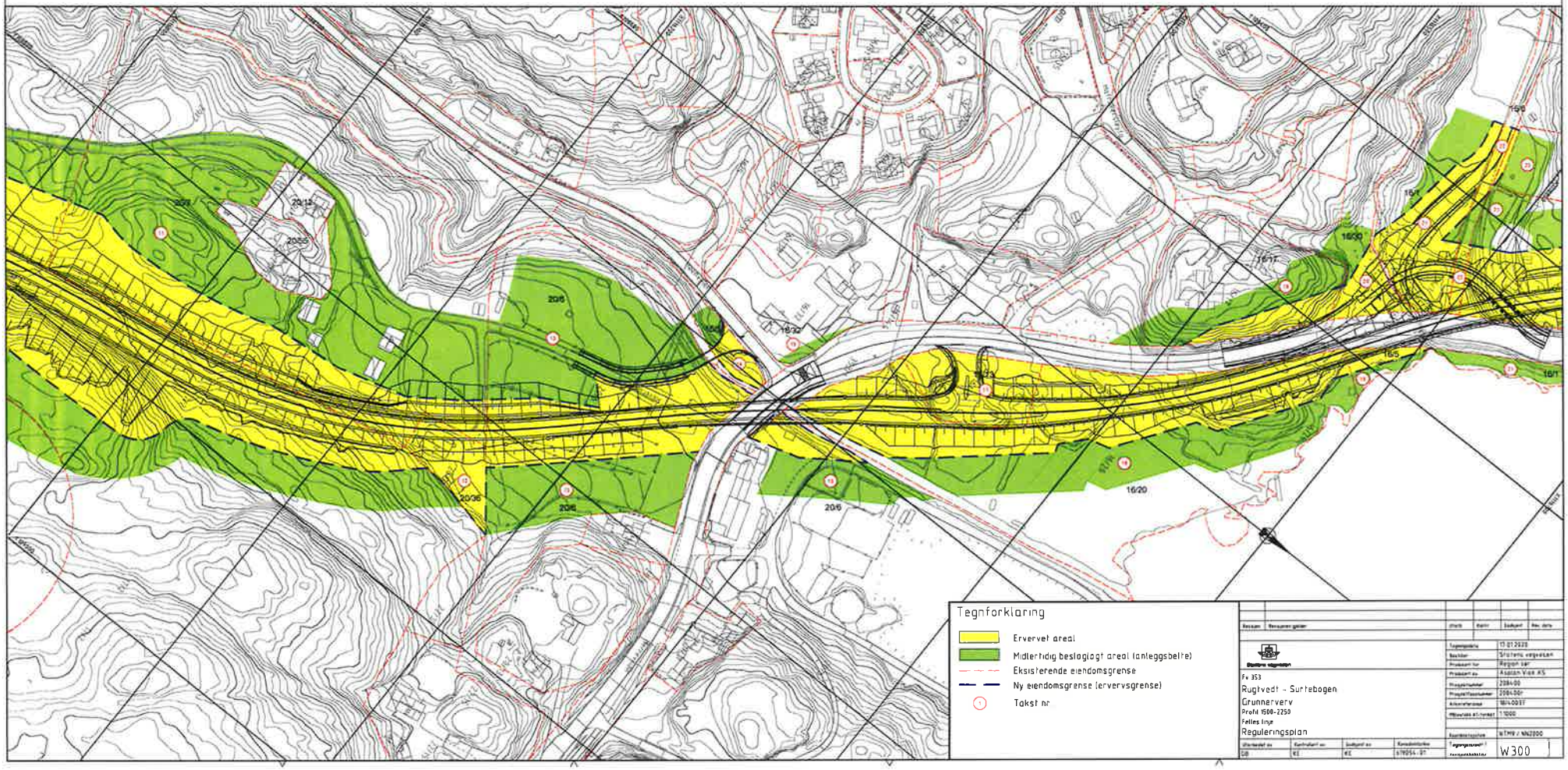

| GRUNNERVERV | | | | | |
|---|---|---|---|---|---|
| Grunnervervsliste | | | | Areal | |
| Takst nr. | Gnr/Bnr | Hjemmelshaver | Adresse | Permanent erverv, ca. m2 | Midlertidig erverv, ca m2 |
| 21 | 16/1 | KITTILSEN LARS HENRY OG LIENGEN TURID | HERUMVEIEN 37, STATHELLE 3962 | 26885 | 18980 |
| 22 | 15/61 | BAMBLE KOMMUNE | Postboks 80, LANGESUND 3993 | 469 | 133 |
| 23 | 16/33 | ANKER BJØRN CHRISTIAN | KLOSTERHAGEN 44, SKIEN 3732 | | 633 |
| 24 | 15/10 | NYSTRAND MORTEN | HERREVEIEN 305, STATHELLE 3962 | 14142 | 7226 |

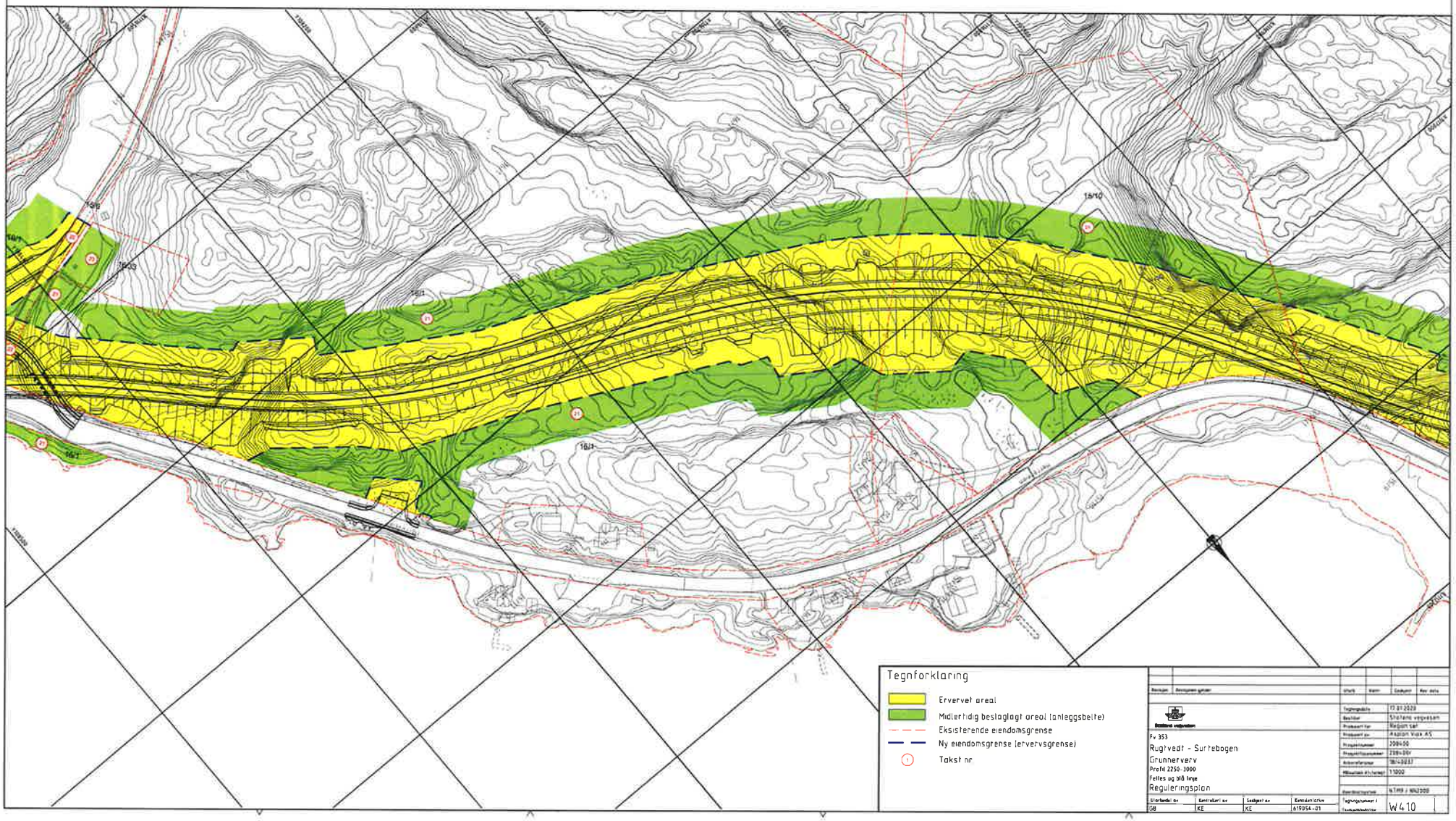

| Grunnervervsliste | | | | Areal | |
|---|---|---|---|---|---|
| Takst nr. | Gnr/Bnr | Hjemmelshaver | Adresse | Permanent erverv, ca. m2 | Midlertidig erverv, ca m2 |
| 24 | 15/10 | NYSTRAND MORTEN | HERREVEIEN 305, STATHELLE 3962 | 21203 | 4985 |
| 25 | 15/16,18 | BALOMIRI MICHAEL OG BALOMIRI DANIELA | HERREVEIEN 246, STATHELLE 3962 | 91 | 565 |
| 26 | 15/19 | DALE TORMOD OG DALE SOLVEIG HOVD | HERREVEIEN 243, STATHELLE 3962 | | 58 |

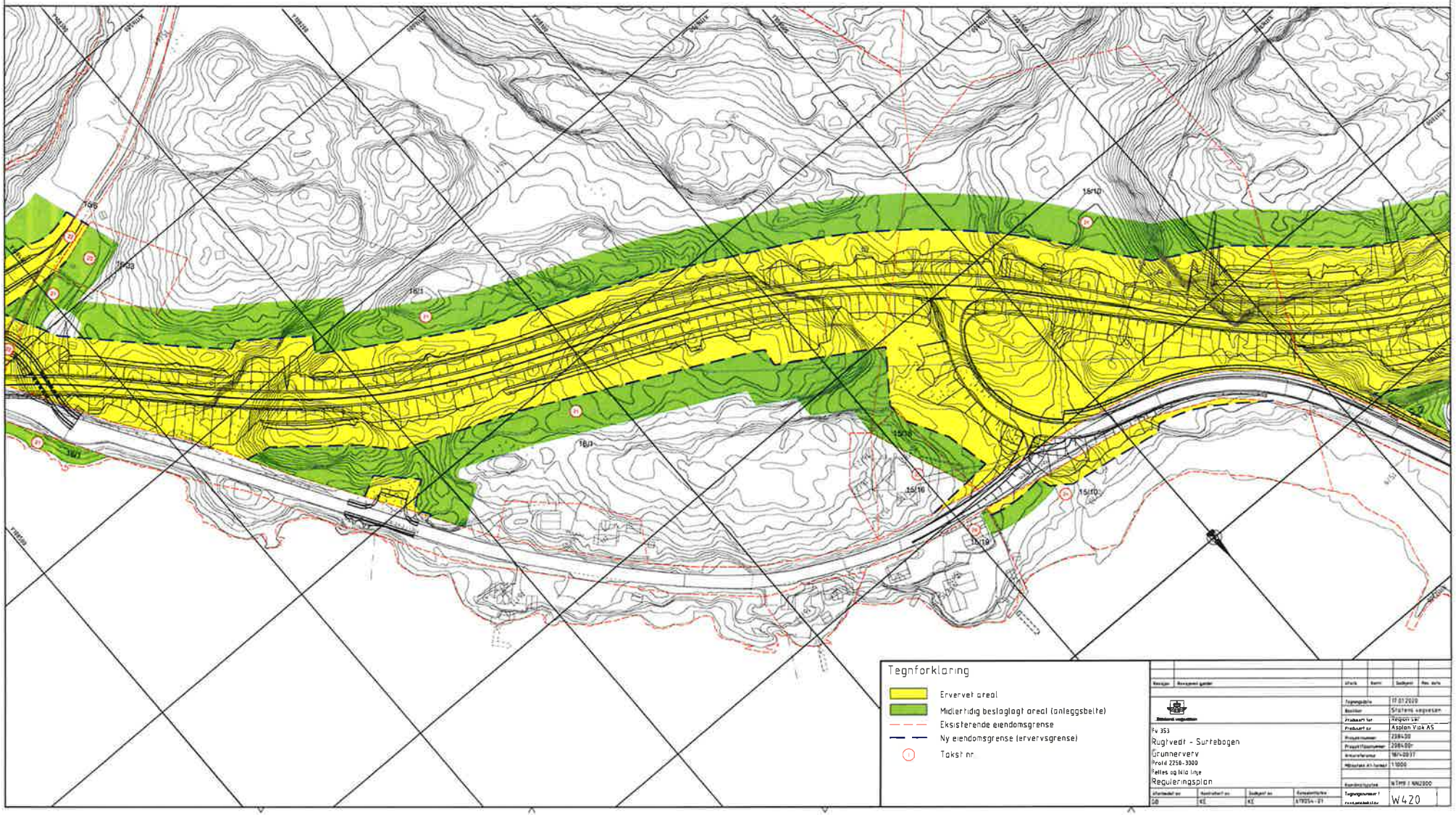

| GRUNNERVERV | | | | | |
|---|---|---|---|---|---|
| Grunnervervsliste | | | | Areal | |
| Takst nr. | Gnr/Bnr | Hjemmelshaver | Adresse | Permanent erverv, ca. m2 | Midlertidig erverv, ca m2 |
| 27 | 15/9 | NYSTRAND MORTEN | HERREVEIEN 305, STATHELLE 3962 | 47346 | 32241 |
| 28 | 15/22 | BAMBLE KOMMUNE | Postboks 80, LANGESUND 3993 | 1488 | |

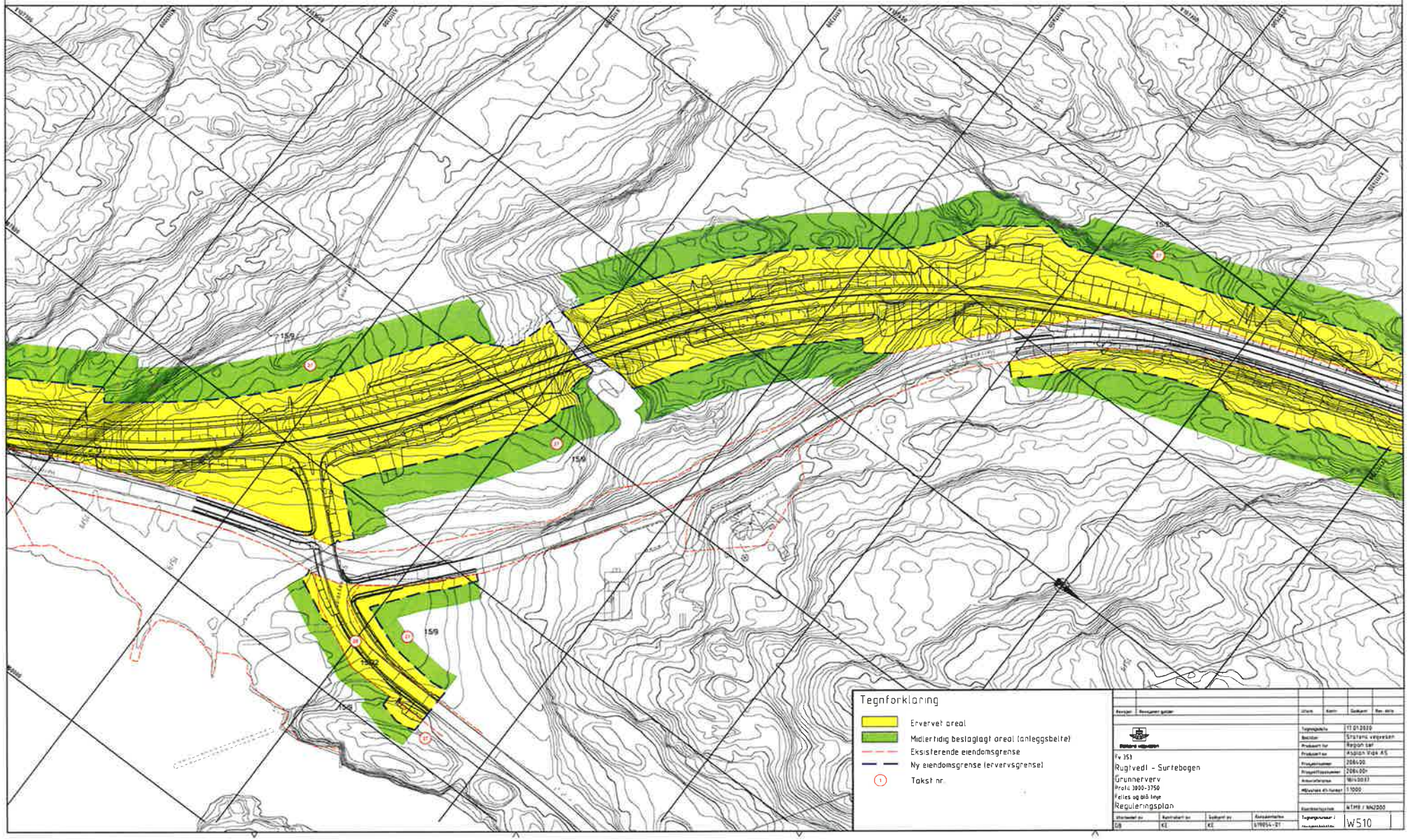

| GRUNNERVERV | | | | | |
|---|---|---|---|---|---|
| Grunnervervsliste | | | | Areal | |
| Takst nr. | Gnr/Bnr | Hjemmelshaver | Adresse | Permanent erverv, ca. m2 | Midlertidig erverv, ca m2 |
| 27 | 15/9 | NYSTRAND MORTEN | HERREVEIEN 305, STATHELLE 3962 | 59974 | 36497 |
| 28 | 15/22 | BAMBLE KOMMUNE | Postboks 80, LANGESUND 3993 | 1959 | |

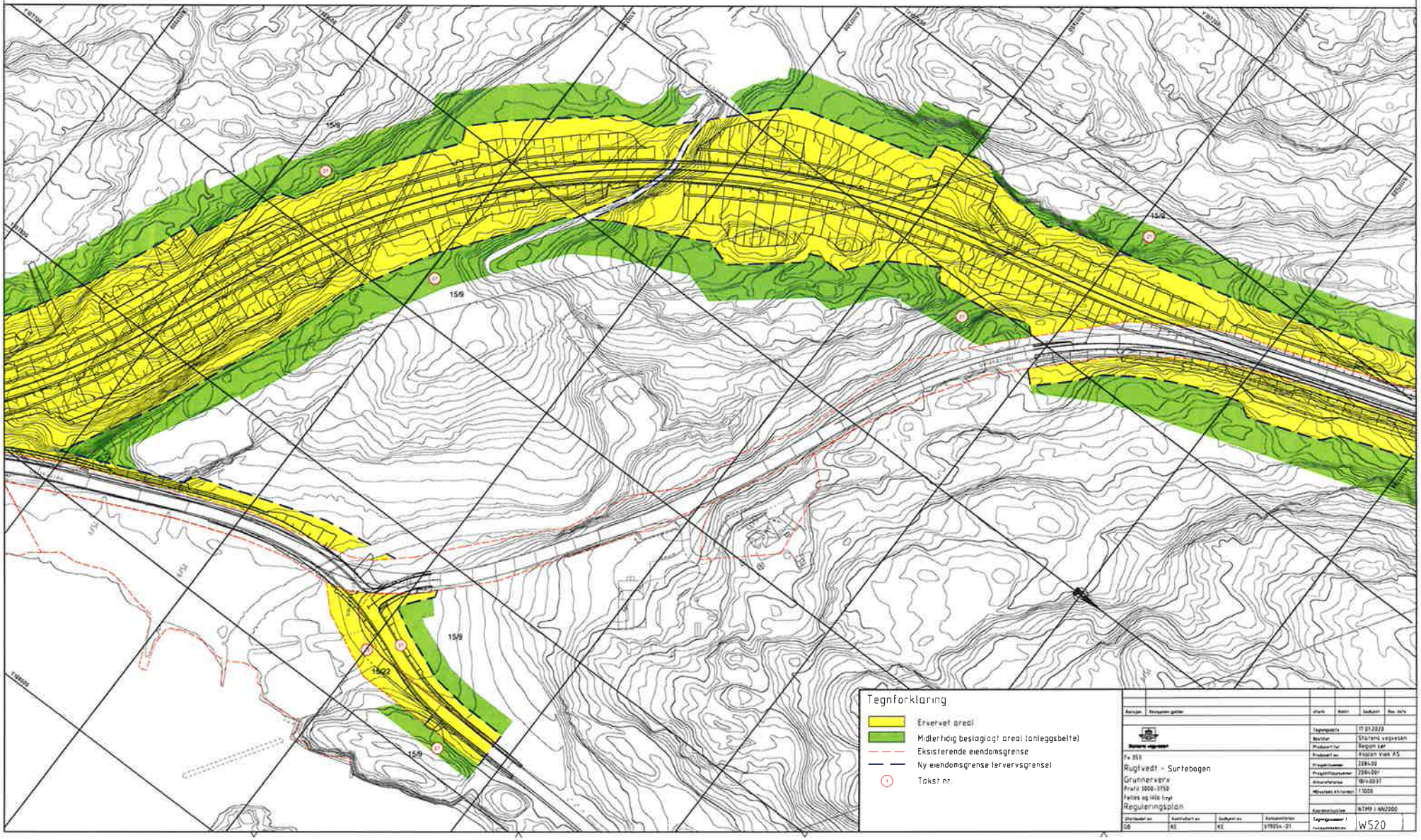

| GRUNNERVERV | | | | | |
|---|---|---|---|---|---|
| Grunnervervsliste | | | | Areal | |
| Takst nr. | Gnr/Bnr | Hjemmelshaver | Adresse | Permanent erverv, ca. m2 | Midlertidig erverv, ca m2 |
| 29 | 13/6 | GJERSETH JOHNNY | ASDALSTRAND 29, STATHELLE 3962 | 6969 | 10718 |
| 30 | 13/20 | GJERSETH JOHNNY | ASDALSTRAND 29, STATHELLE 3962 | 237 | 742 |

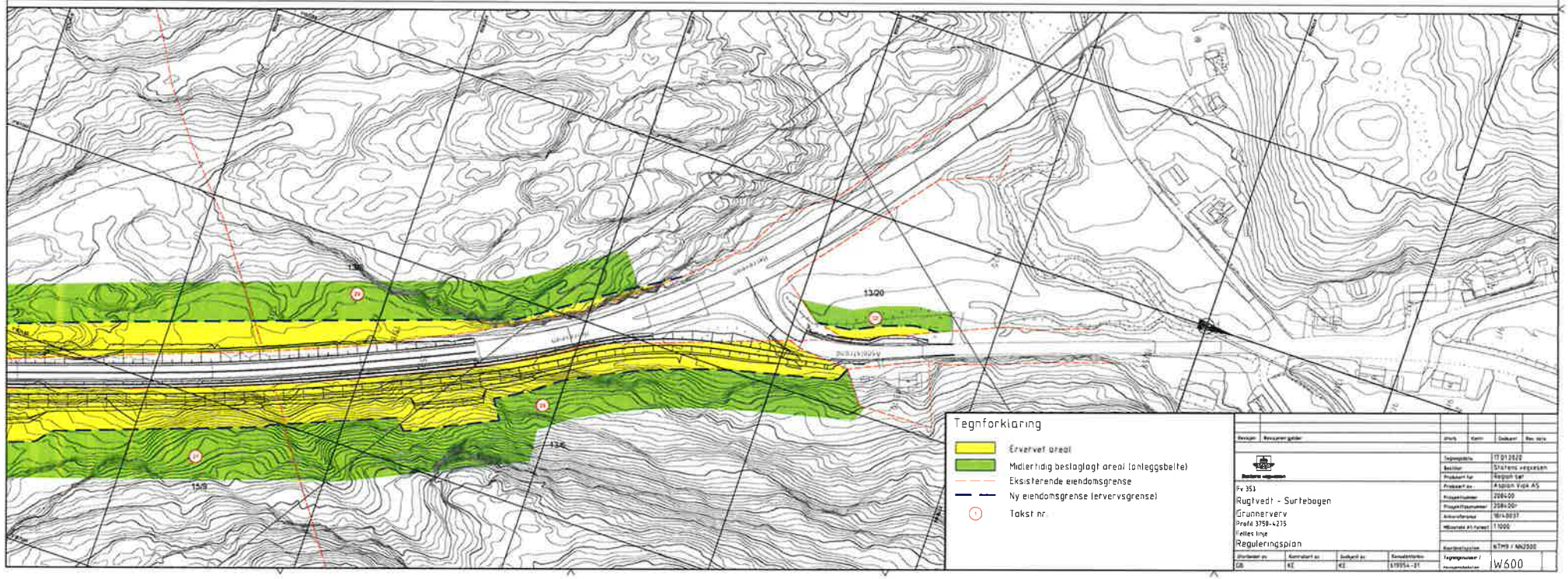

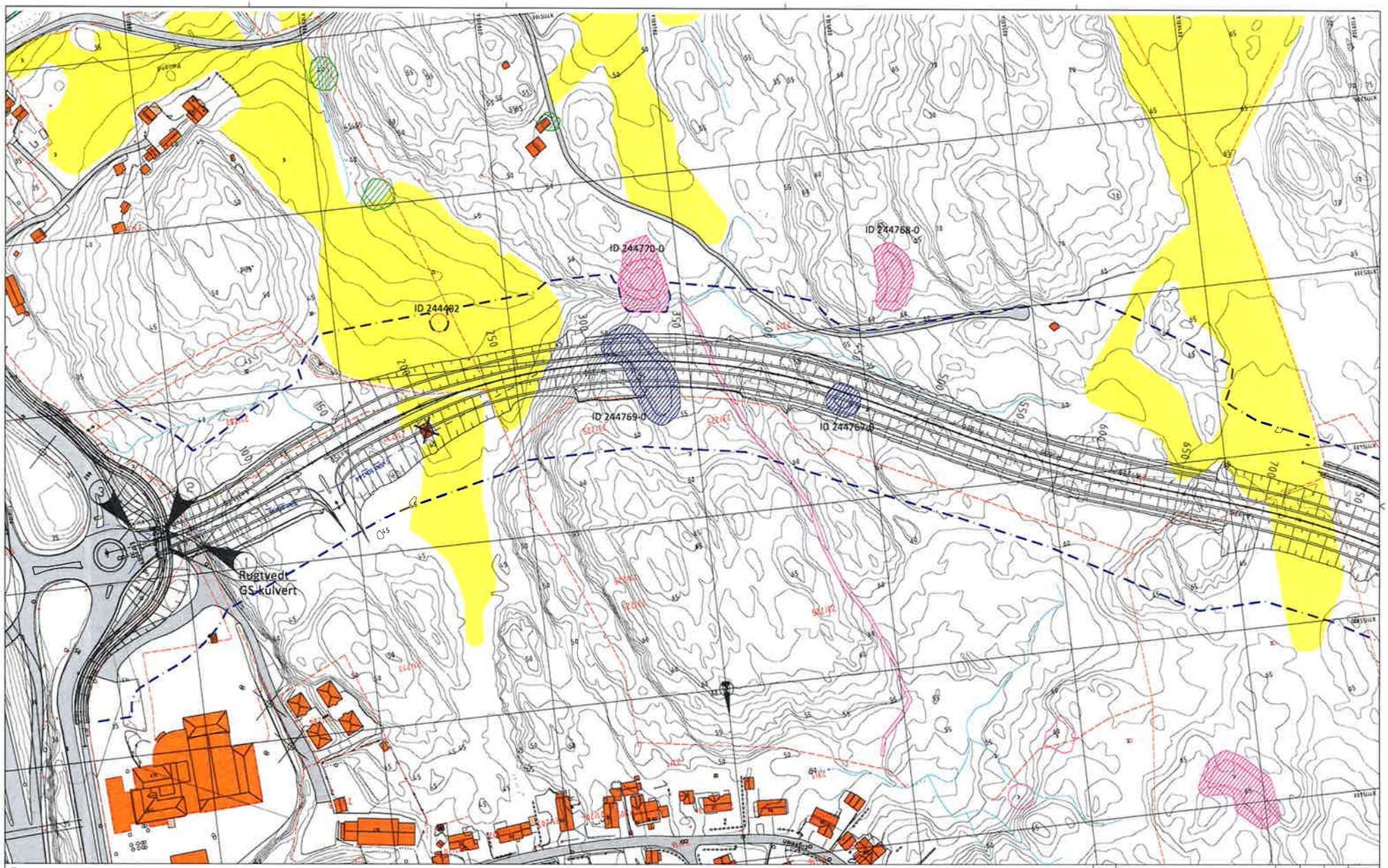


Tegnforklaring

- Eiendomsgrenser
- 6x36 Frisikt
- Kulvert
- Bru
- Hensynssone bevaring kulturmiljø
- Kulturminner søkes frigitt
- Bygg som rives
- Dyrket mark
- Anleggsgrense
- 1 Kanadagullris
- 2 Russekål og Kanadagullris
- 3 Russekål

| Revisjon | Revisjonen gjelder | Utført | Kontr. | Godkjent | Rev. dato |
|---|---|---|---|---|---|

Statens vegvesen

Fv 351
Rugtvedt - Surtebogen
Ytre miljø og marksikringsplan Pr 0-750

Reguleringsplan

| | |
|---|---|
| Tegningsdato | 17.01.2020 |
| Beskriver | Stefanie wegersen |
| Prosjekt nr | Region sør |
| Prosjekt av | Aspan Vuje AS |
| Prosjektnummer | 208400 |
| Prosjektfasenummer | 208400 |
| Arkivreferanse | 18140937 |
| Målestokk A1/format | 1:1000 |
| Koordinatsystem | ETRS / NN2000 |
| Tegningsnummer | |
| Versjonsnummer | Z100 |

| Utarbeidet av | Kontrollert av | Godkjent av | Konsulentarkiv |
|---|---|---|---|
| KT | AKM | KE | 618954-01 |

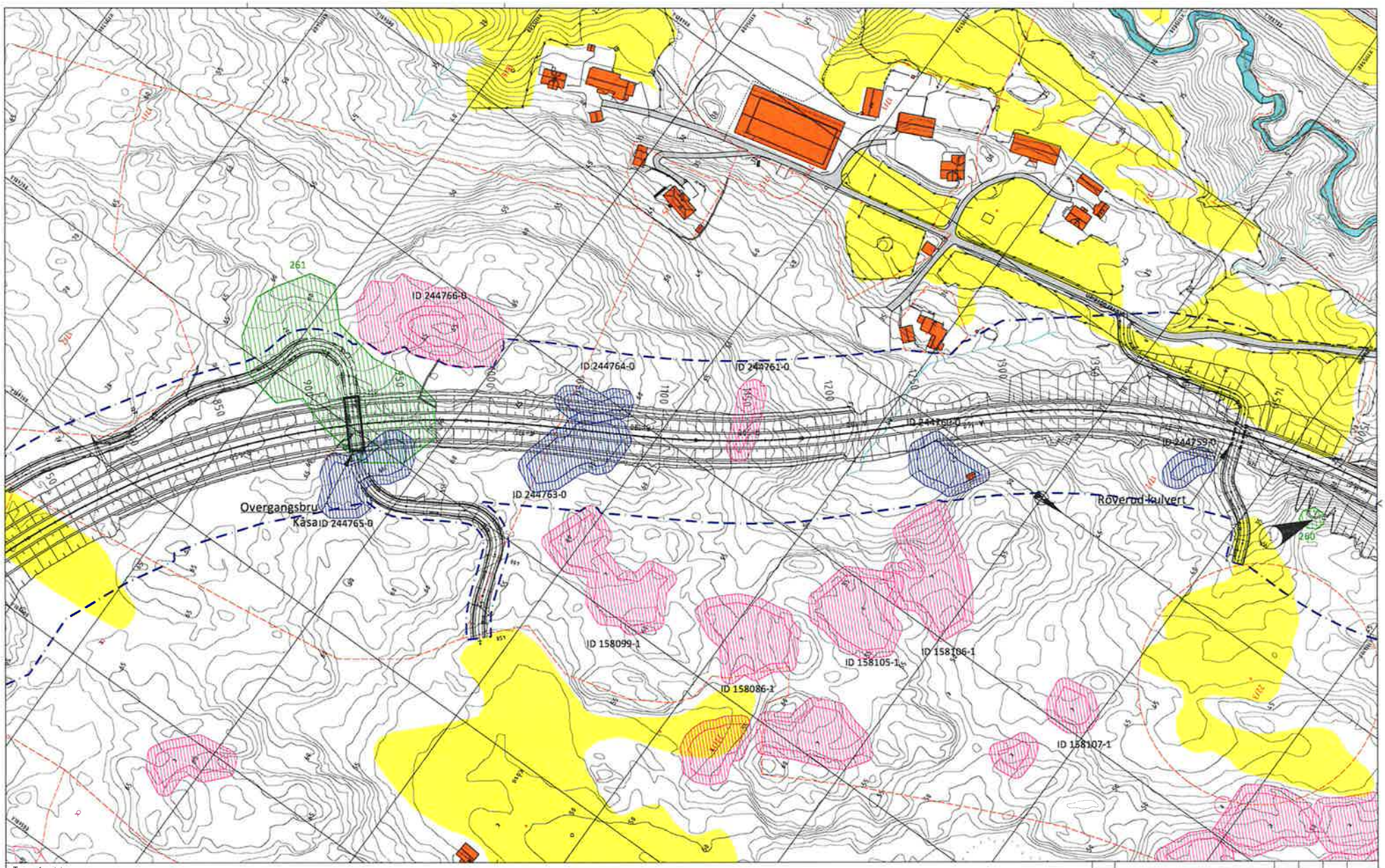


Tegnforklaring

- Eiendomsgrenser
- 6x36 Frisikt
- Kulvert
- Bru
- Hensynssone bevaring kulturmiljø
- Kulturminner søkes frigitt
- Registrert naturmiljø
- Dyrket mark
- Anleggsgrense
- 1 Eik - skal søkes ivaretatt Ved felling skal restene av treet legges igen på stedet.

| Revisjon | Revisjonen gjelder | Utført | Kontr. | Godkjent | Rev. dato |
|---|---|---|---|---|---|

Statens vegvesen

Fv 351
Rugtvedt - Surtebogen
Ytre miljø og marksikringsplan Pr 750-1500

Reguleringsplan

| | |
|---|---|
| Tegningsdato | 17.01.2020 |
| Beviler | Statens vegvesen |
| Produsert for | Region Sør |
| Produsert av | Asplan Viak AS |
| Prosjektnummer | 286439 |
| Prosjektlokalitetsnummer | 286439- |
| Arkivreferanse | 18/49937 |
| Målestokk A1-format | 1:1000 |
| Koordinatsystem | WGS84 / NN2000 |
| Tegningsnummer | Z200 |

| Utført av | Kontrollert av | Godkjent av | Konsulentnr. |
|---|---|---|---|
| KT | AKH | KE | 678956-67 |

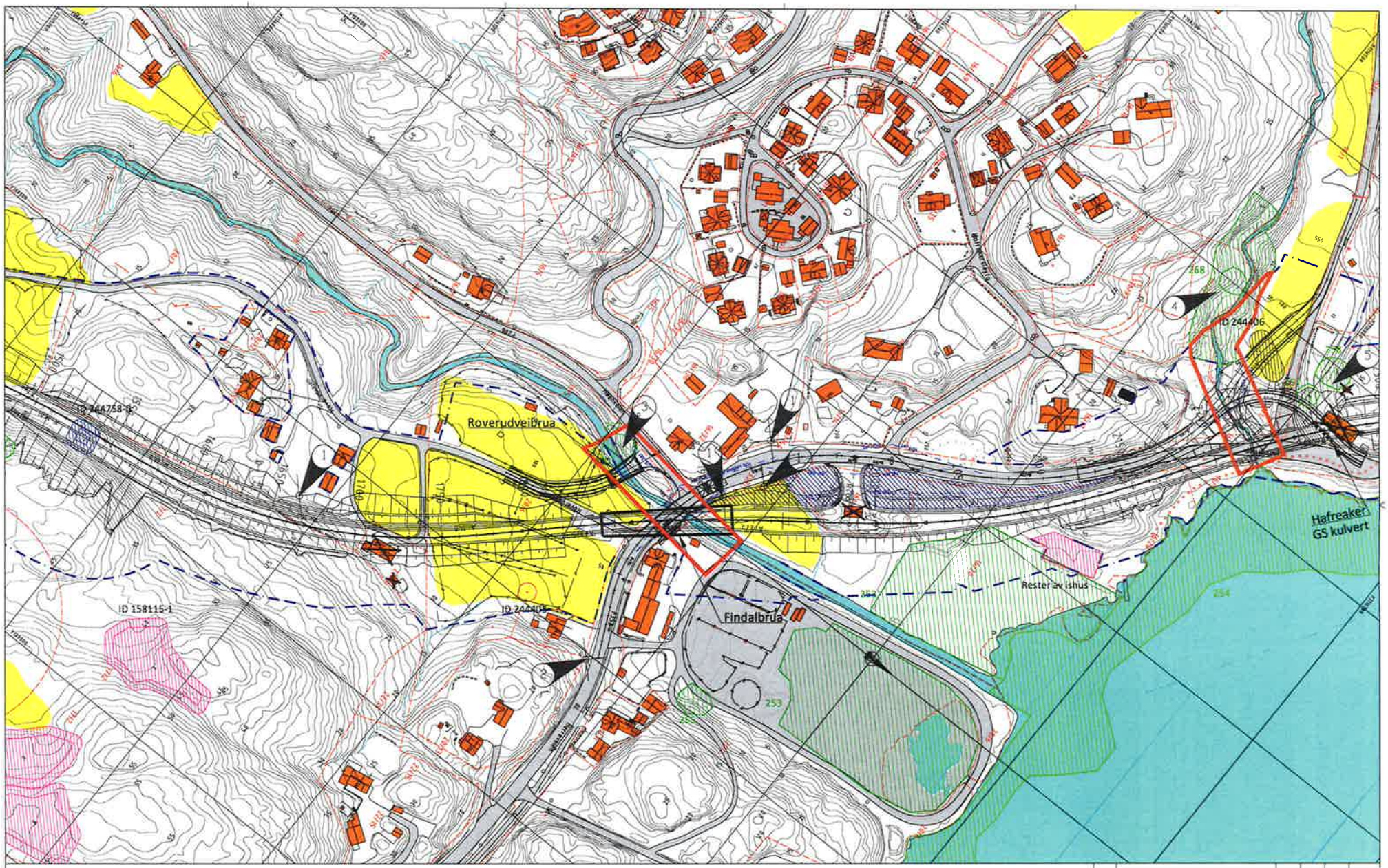


Tegnforklaring

- Eiendomsgrenser
- 6x36 Frisikt
- Kulvert
- Bru
- Hensynssone bevaring kulturmiljø
- Kulturminner søkes frigitt
- Registrert naturmiljø
- Område for deponi av masser med fremmede arter - plan med intensiv skjøtsel
- Søknadsplikhg område ved fysiske inngrep i vassdraget
- Bygg som rives
- Dyrket mark
- Anleggsgrense
- Turstiv

1. Lupin
2. Vinterkarse
3. Alm - skal søkes ivaretatt. Ved felling skal restene av treet legges igjen på stedet.
4. Rik edelløvskog - skal søkes ivaretatt
5. Eik - skal søkes ivaretatt. Ved felling skal restene av treet legges igjen på stedet.

| Revisjon | Revisjonen gjelder | Utført | Kontr. | Godkjent | Rev. dato |
|---|---|---|---|---|---|
| | | | | | |

Statens vegvesen

Fv 353
Rugtvedt - Surtebogen
Ytre miljø og marksikringsplan Pr 1500-2250

Reguleringsplan

| | |
|---|---|
| Tegningsdato | 17.01.2020 |
| Beskriver | Statens vegvesen |
| Prosjekert for | Region sør |
| Prosjekterende | Aspelin Viak AS |
| Prosjektnummer | 236450 |
| Prosjektlokaliteter | 236450 |
| Arkivreference | 18/4007 |
| Målestokk A1-format | 1:1000 |
| Koordinatsystem | ETRS / NN2000 |
| Tegningsnummer / revisjonsbokstav | Z300 |

| Utarbeidet av | Kontrollert av | Godkjent av | Konsulentkode |
|---|---|---|---|
| KI | AKH | KE | 07RDGL-01 |

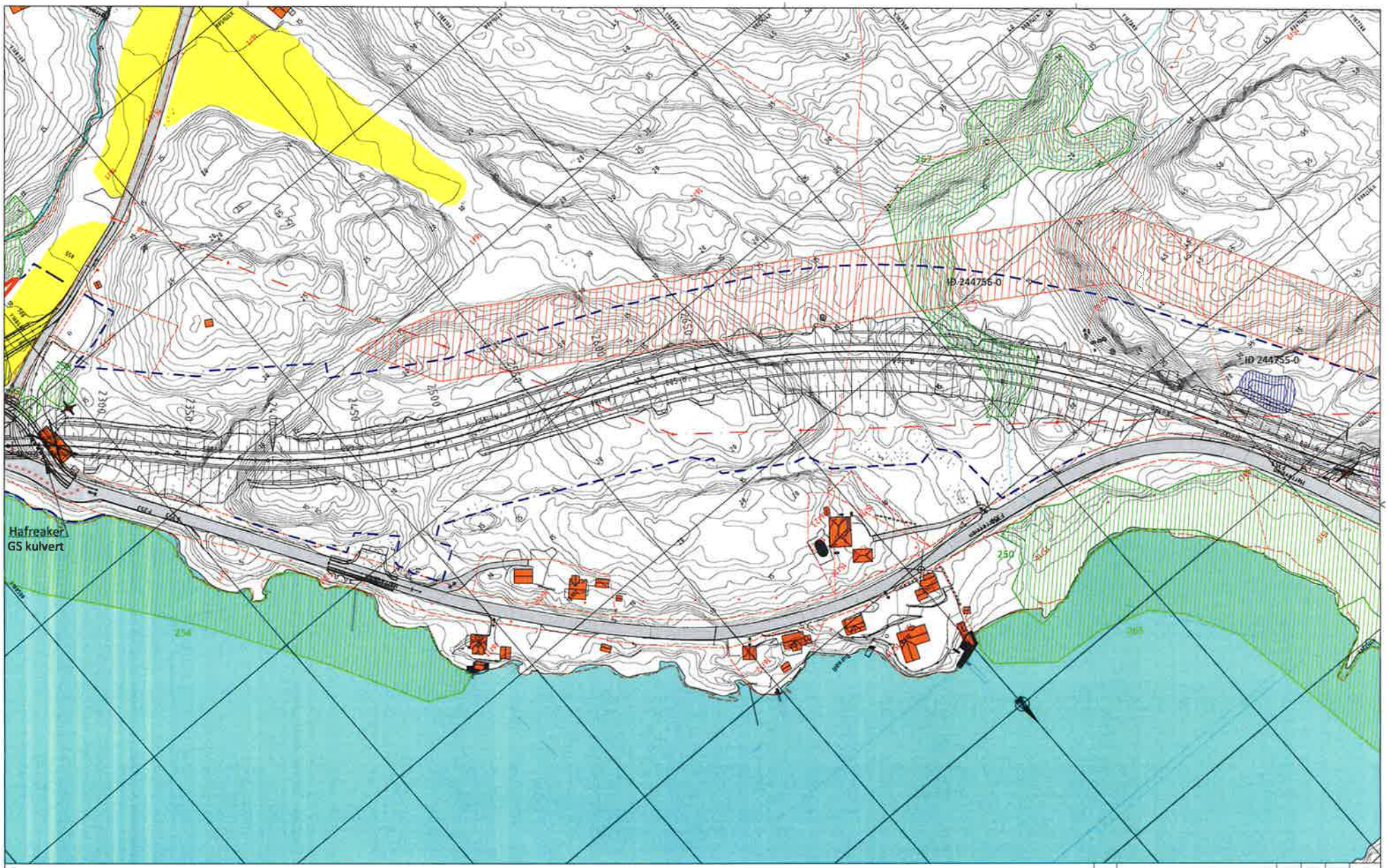


Tegnforklaring

- Eiendomsgrenser
- 6x36 Frisikt
- Kulvert
- Bru
- Hensynssone bevaring kulturmiljø
- Kulturminner søkes frigitt
- Registrert naturmiljø
- Sikringssone fremtidig høyspent
- Bygg som rives
- Dyrket mark
- Anleggsgrense
- Eksisterende høyspent

| Revisjon | Revisjonen gjelder | Utført | Kontr. | Godkjent | Rev. dato |
|---|---|---|---|---|---|

Statens vegvesen

Fv 351
Rugldvet - Surtebogen
Ytre miljø og marksikringsplan - blå Pr 2250-3000

Reguleringsplan

| | |
|---|---|
| Tegningsdato | 17.01.2020 |
| Bestiller | Statens vegvesen |
| Produksjonsansvarlig | Region Øst |
| Produksjonsenhet | Asplan Viak AS |
| Prosjektnummer | 2046200 |
| Prosjektfasenummer | 2046200 |
| Arkivreferanse | 16126037 |
| Målestokk A1-format | 1:1000 |
| Koordinatsystem | NTM9 / NAD83 |
| Tegningsnummer / Tegningsbeskriv. | Z410 |

| Utført av | Kontrollert av | Godkjent av | Fremsendt for |
|---|---|---|---|
| KT | AKH | KE | 67029A-KT |

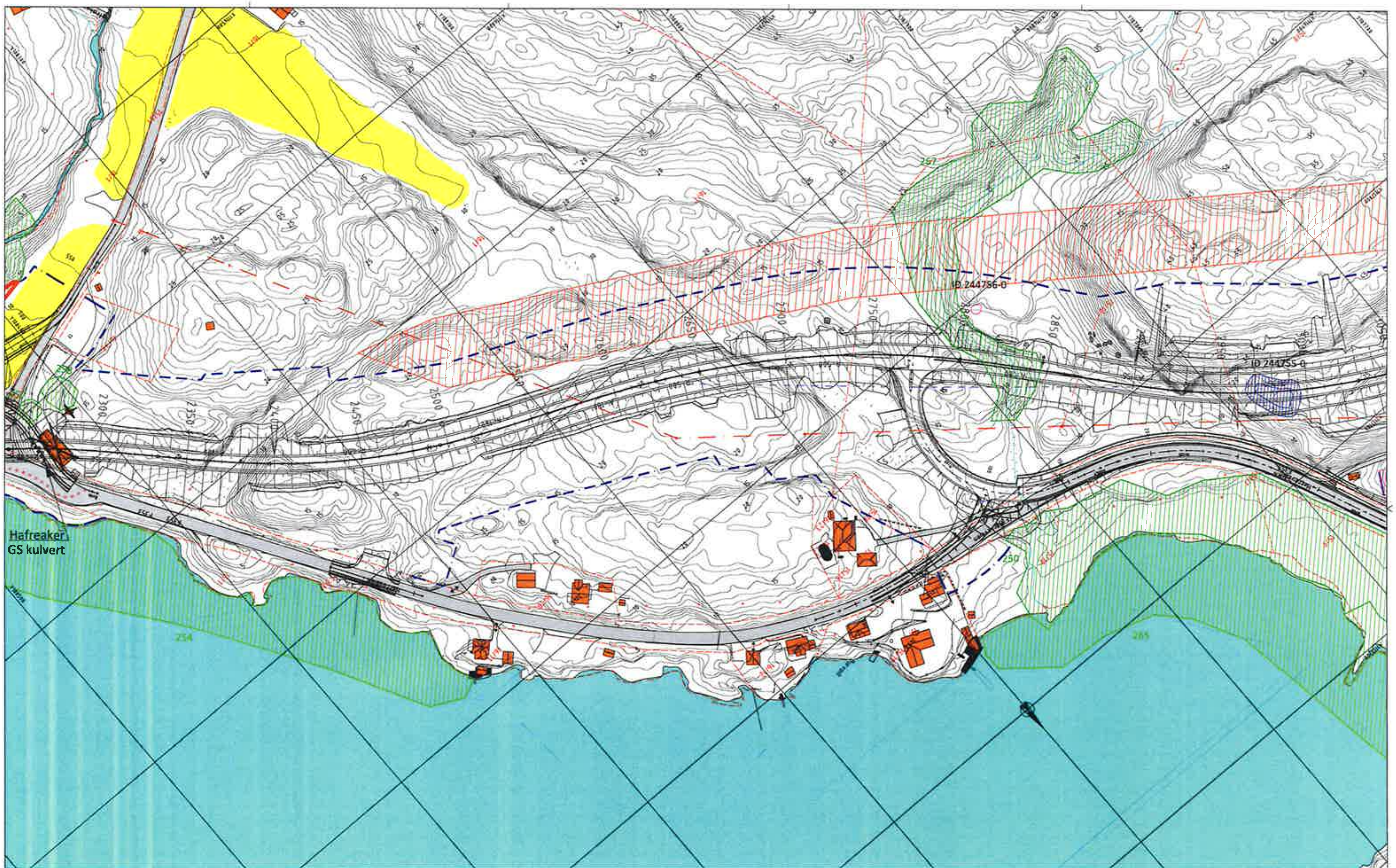


Tegnforklaring

- Eiendomsgrenser
- Frisikt (6x36)
- Kulvert
- Bru
- Hensynssone bevaring kulturmiljø
- Kulturminner søkes frigitt
- Registrert naturmiljø
- Sikringssone fremtidig høyspent
- Bygg som rives
- Dyrket mark
- Anleggsgrense
- Eksisterende høyspent

Statens vegvesen

Fv 353

Ruglvedt - Surtebogen

Ytre miljø og marksikringsplan - Tilla Pr 2250-3000

Reguleringsplan

| | |
|---|---|
| Bestiller | Statens vegvesen |
| Produsert for | Region sør |
| Produsert av | Asplan Viak AS |
| Tegningsnummer | Z420 |

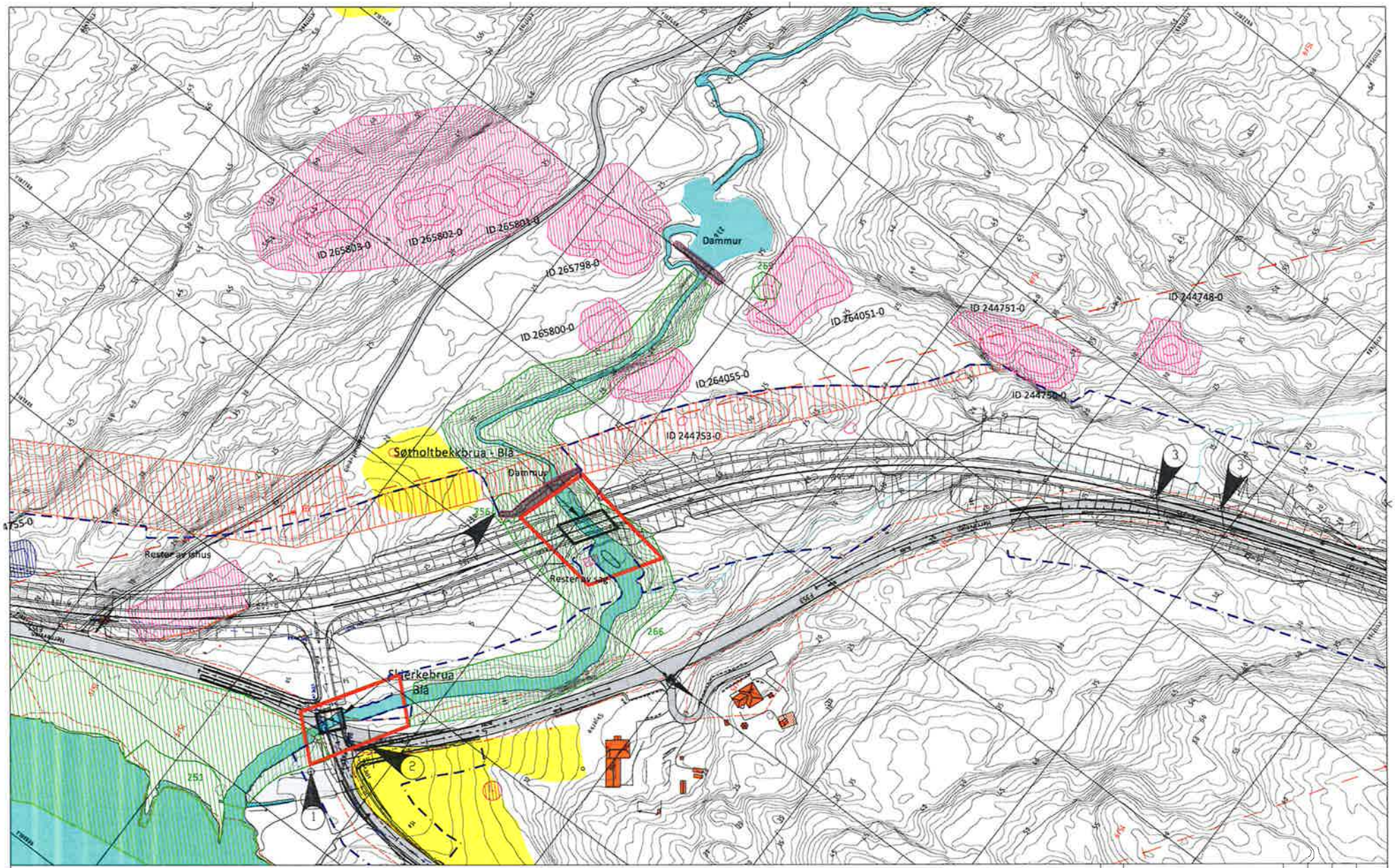


## Tegnforklaring

- Eiendomsgrenser
- 6x36 Frisikt
- Kulvert
- Bru
- Hensynssone bevaring kulturmiljø
- Kulturminner søkes frigitt
- Registrert naturmiljø
- Sikringssone høyspent
- Sikringssone fremmedarter, Parkslirekne. Anleggsvirksomhet unngås
- Søknadspliktig område ved fysiske inngrep i vassdraget
- Bygg som rives
- Dyrket mark
- Anleggsgrense
- Eksisterende høyspent
- 1 Parkslirekne stort felt
- 2 Kanadagullris
- 3 Russekål
- 4 Eik - skal søkes ivaretatt. Ved felling skal restene av treet legges igen på stedet

| | | | | | |
|---|---|---|---|---|---|
| Revisjon | Revisjonen gjelder | Utført | Kontr. | Godkjent | Rev. dato |
| | | | | | |
| | | | | | |
| | | | | | |
| | | | | | |

Statens vegvesen

Tegningsdato: 17.01.2020
Seksjon: Statens vegvesen
Produsert for: Region Øst
Produsert av: Asplan Viak AS
Prosjektnummer: 2384000
Prosjektfasenummer: 2384000-01
Arkivreference: 16/63037
Målestokk A1-format: 1:1000

Fv 353
Rugtvedt - Surtebogen
Ytre miljø og marksikringsplan - blåPr 3000-3752

Reguleringsplan

Kartreferanse: eTRS / NN2000

| Utarbeidet av | Kontrollert av | Godkjent av | Kontrollstrekn. |
|---|---|---|---|
| KT | AKH | KE | 678056-01 |

Tegningsnummer / revisjonsbokstav: Z510

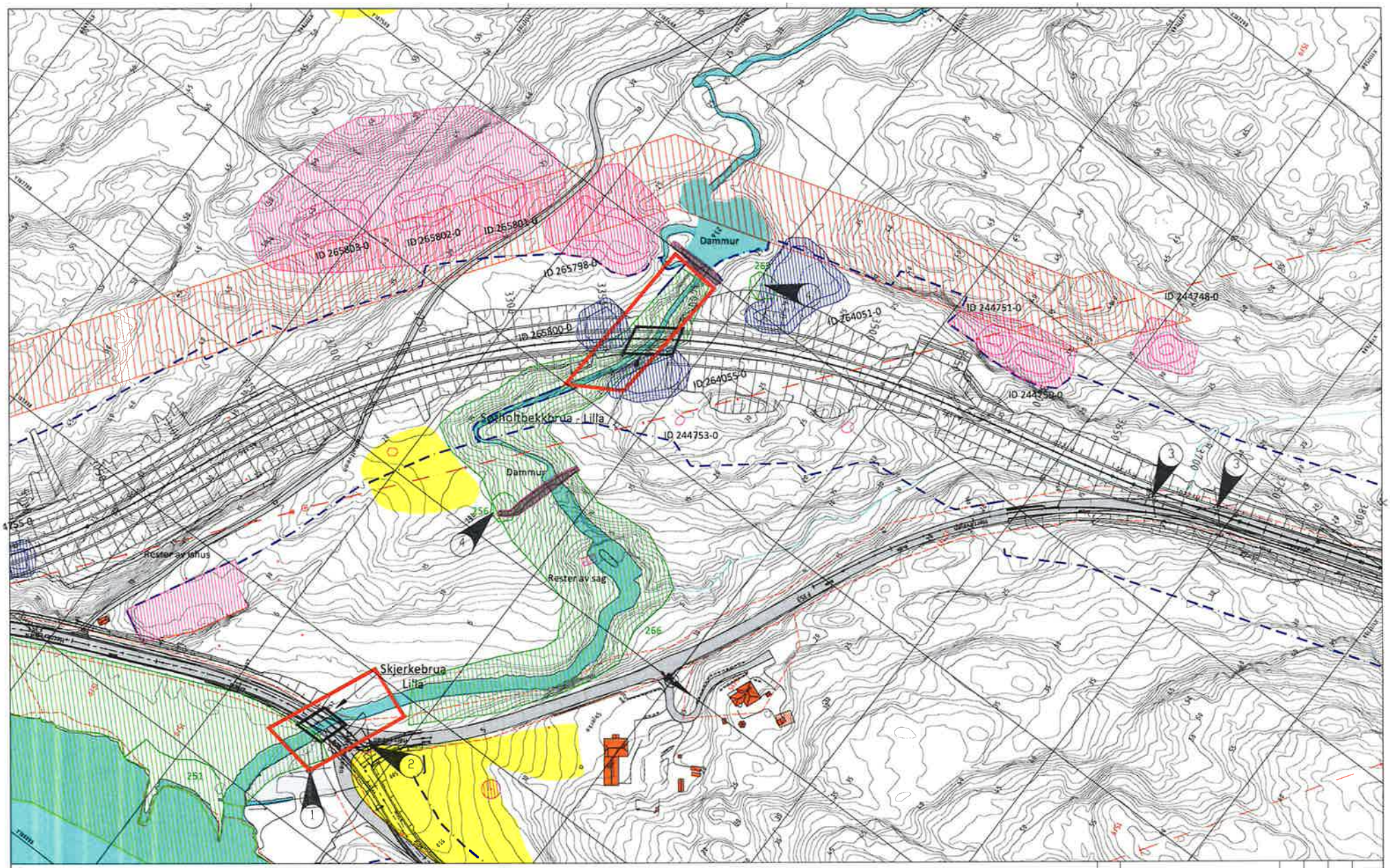


## Tegnforklaring

- Eiendomsgrenser
- 6x36 Frisikt
- Kulvert
- Bru
- Hensynssone bevaring kulturmiljø
- Kulturminner søkes frigitt
- Registrert naturmiljø
- Sikringssone høyspent
- Sikringssone fremmedarter, Parkslirekne. Anleggsvirksomhet unngås
- Søknadspliktig område ved fysiske inngrep i vassdragel
- Dyrket mark
- Anleggsgrense
- Eksisterende høyspent
- 1 Parkslirekne stort felt
- 2 Kanadagullris
- 3 Russekål
- 4 Elk - skal søkes ivaretatt. Ved felling skal restene av treet legges igjen på stedet

| | | | | | |
|---|---|---|---|---|---|
| Revisjon | Revisjonen gjelder | Utført | Kontr. | Godkjent | Rev. dato |
| Statens vegvesen | | Tegningsdato | 15.01.2020 | | |
| | | Beskriver | Statens vegvesen | | |
| | | Produsert for | Region Øst | | |
| | | Produsert av | Asplan Viak AS | | |
| | | Prosjektnummer | 2384001 | | |
| | | Prosjektfasenummer | 2384001 | | |
| | | Arkivreference | 16140937 | | |
| | | Målestokk A1-format | 1:1000 | | |
| Fv 353 | | | | | |
| Rugtvedt - Surtebogen | | | | | |
| Ytre miljø og marksikringsplan - inlia Pr 3000-375 | | Koordinatsystem | ETRS / NN2000 | | |
| Reguleringsplan | | Tegningsnummer / revisjonsbokstav | ZS20 | | |
| Utarbeidet av | Kontrollert av | Godkjent av | Kontraktsnummer | | |
| KT | AKH | KZ | 619954-01 | | |

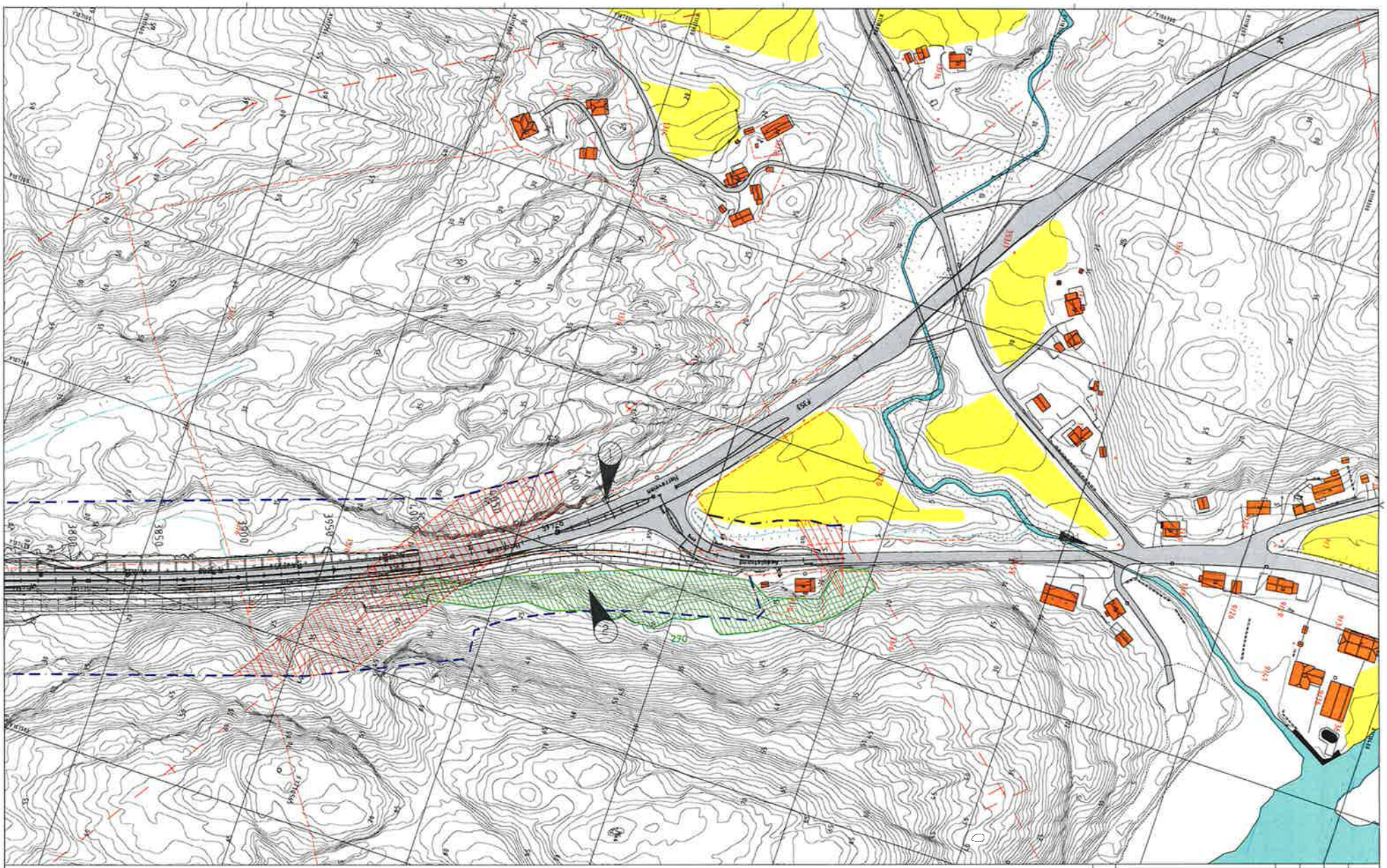


## Tegnforklaring

- Eiendomsgrenser
- 6x36 Frisikt
- Kulvert
- Bru
- Registrert naturmiljø
- Sikringssone høyspent
- Dyrket mark
- Anleggsgrense
- Eksisterende høyspent
- 1 Vinterkorse
- 2 Gammel edelløvskog/rikt berg - skal søkes ivaretatt

| Revisjon | Revisjonen gjelder | Utført | Kontr. | Godkjent | Kontr. dato |
|---|---|---|---|---|---|
| | | | | | |

Statens vegvesen

Fv 353
Rugtvedt - Surtebogen
Ytre miljø og marksikringsplanPr 3750-4000

Reguleringsplan

| | |
|---|---|
| Tegningsdato | 17.07.2020 |
| Beskiver | Statens vegvesen |
| Prosjekt navn | Region Sør |
| Prosjekt nr | Asplan Viak AS |
| Prosjektnummer | 236400 |
| Prosjektfasenummer | 236400 |
| Arkivreference | 18/4.0037 |
| Målestokk Arkiverset | 1:1000 |
| Koordinatsystem | WGS84 / NN2000 |
| Tegningsformat / Tegningsnummer | Z600 |

| Utarbeidet av | Kontrollert av | Godkjent av | Konsulentfirma |
|---|---|---|---|
| KT | AAEH | KZ | 47905A-01 |