

TEGNFORKLARING

Reguleringsplan PBL 2008

§12-5. Nr. 1 - Bebyggelse og anlegg

- B Boligbebyggelse
- FBF Frittliggende fritidsbebyggelse
- SMB Småbåtanlegg i sjø og vassdrag
- UTE Uteoppholdsarealer

§12-5. Nr. 2 - Samferdselsanlegg og teknisk infrastruktur

- V Veg
- P Parkering

§12-5. Nr. 5 - Landbruks-, natur- og friluftsmål samt reindrift

- FL Friluftsmål

§12-5. Nr. 6 - Bruk og vern av sjø og vassdrag med tilhørende strandsone

- BSV Bruk og vern av sjø og vassdrag med tilhørende strandsone

§12-6 - Hensynssoner

- H320 Flomfare
- H560 Bevaring naturmiljø

Linjesymbol

- Grense for faresone
- Planens begrensning
- Formålgrense
- Regulert eiendomsgrense
- Byggegrense
- Bebyggelse som inngår i planen

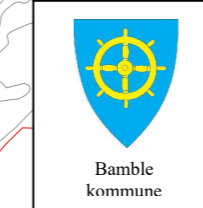
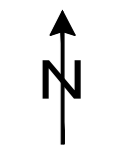
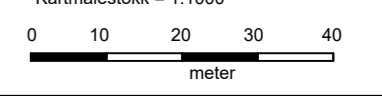
KARTOPPLYSNINGER

Kilde for basiskart: Ambita Infoland
 Dato for basiskart: 14.08.2025
 Koordinatsystem: UTM sone 32 / EUREF 89
 Høydegrunnlag: NN2000

Regulert areal: 51.88 daa

Ekvidistanse 1 m

Kartmålestokk = 1:1000



AREALPLAN ETTER PBL AV 2008
**Reguleringsplan for Grundsund,
 Reguleringsendring**

Nasjonal arealplan-ID:
447
 Plantype:
Detaljregulering
 Forslagsstiller:
(forslagsstiller)
 Saksnummer:
(Sakssystemnr.):

SAKSBEHANDLING ETTER PLAN- OG BYGNINGSLOVEN

Kunngjøringsdato for planvedtak:	(Kunngjøringsdato) (revisjonsdato)	Behandlingsorgan	Møtesaknr.	Dato	Sign.
Planvedtak:		-	-	-	-
2. gangs behandling i Utvalg for miljø og byutvikling					
Høring og offentlig ettersyn fra/til: xx.xx.25 / xx.xx.25					
1. gangs behandling i Utvalg for miljø og byutvikling:					
Kunngjøring av oppstart planarbeidet:					

Planen er utarbeidet av:

BØRVE BORCHSENIUS
 Arkitektur siden 1889

www.borveborchsenius.no
 5996-10, OBH/MBS
 17.02.2026/07.04.2026