



Det vises slagskygge fra nye og eksisterende bygg, basert på høyder fra kommunens kart med forbehold om feil i kartet. Det vises skygge fra nærliggende terreng, men ikke fra vegetasjon.





**21.MARS KL. 09.00**

DETALJREGULERING SLÅTTNES N

08 -SOL- OG SKYGGESTUDIE 20.04.2026

© Børve Borchsenius Arkitekter AS

Det vises slagskygge fra nye og eksisterende bygg, basert på høyder fra kommunens kart med forbehold om feil i kartet. Det vises skygge fra nærliggende terreng, men ikke fra vegetasjon.





**21. MARS KL. 12.00**

DETALJREGULERING SLÅTTNES N

08 -SOL- OG SKYGGESTUDIE 20.04.2026

© Børve Borchsenius Arkitekter AS

Det vises slagskygge fra nye og eksisterende bygg, basert på høyder fra kommunens kart med forbehold om feil i kartet. Det vises skygge fra nærliggende terreng, men ikke fra vegetasjon.



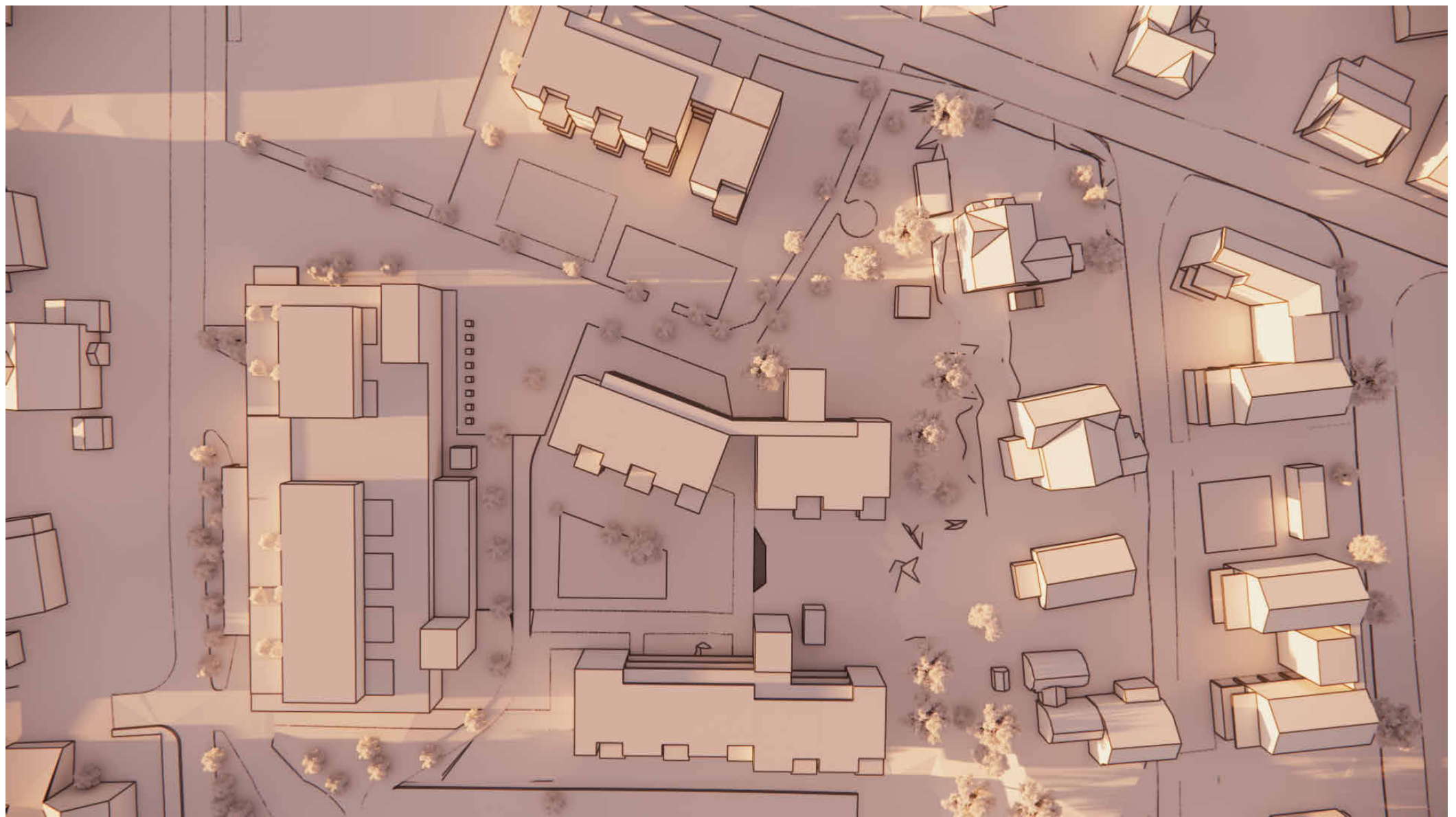
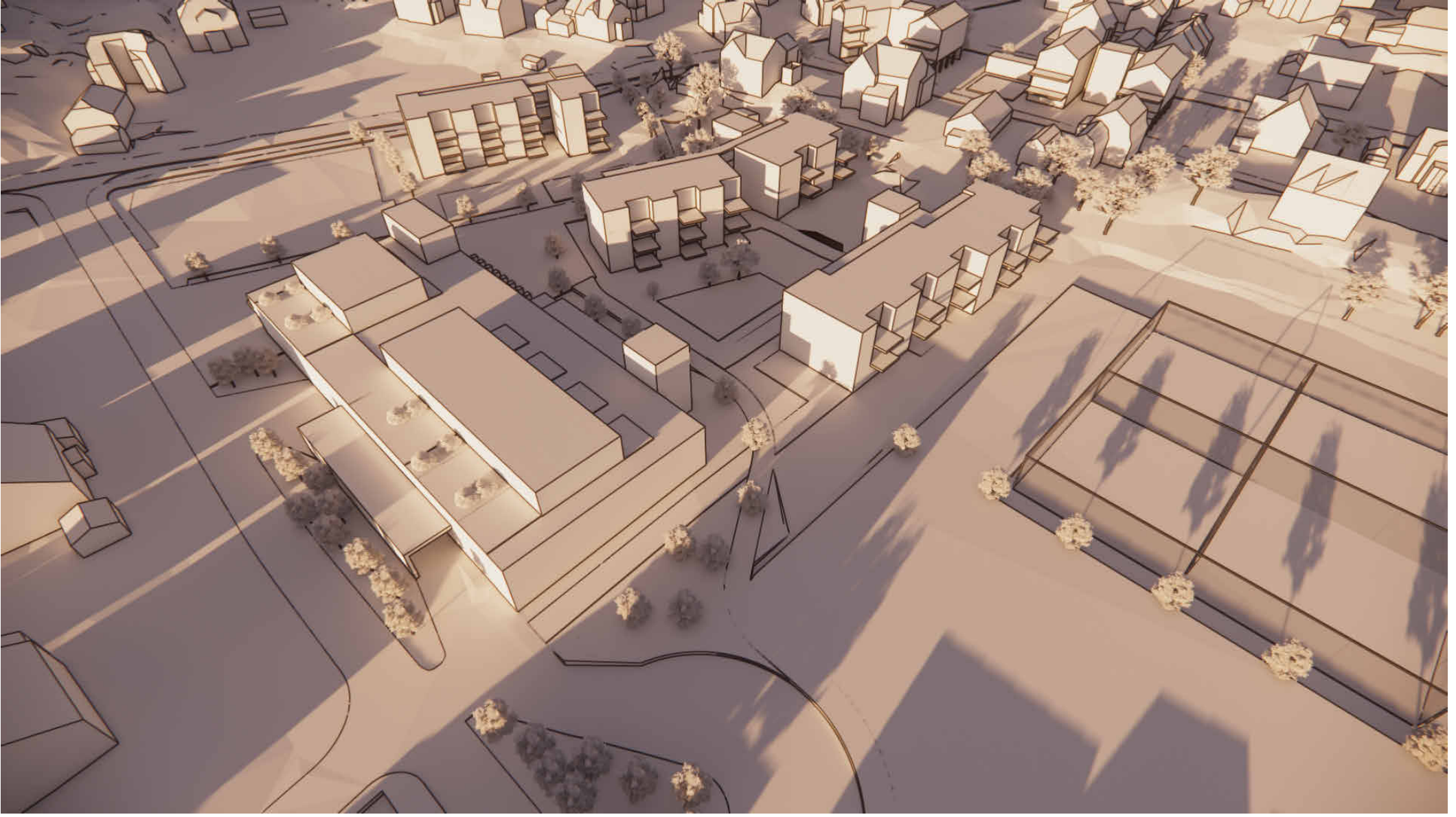
**21. MARS KL. 15.00**

DETALJREGULERING SLÅTTNES N

08 -SOL- OG SKYGGESTUDIE 20.04.2026

© Børve Borchsenius Arkitekter AS

Det vises slagskygge fra nye og eksisterende bygg, basert på høyder fra kommunens kart med forbehold om feil i kartet. Det vises skygge fra nærliggende terreng, men ikke fra vegetasjon.





**21. MARS KL. 18.00**

DETALJREGULERING SLÅTTNES N

08 -SOL- OG SKYGGESTUDIE 20.04.2026

© Børve Borchsenius Arkitekter AS

Det vises slagskygge fra nye og eksisterende bygg, basert på høyder fra kommunens kart med forbehold om feil i kartet. Det vises skygge fra nærliggende terreng, men ikke fra vegetasjon.



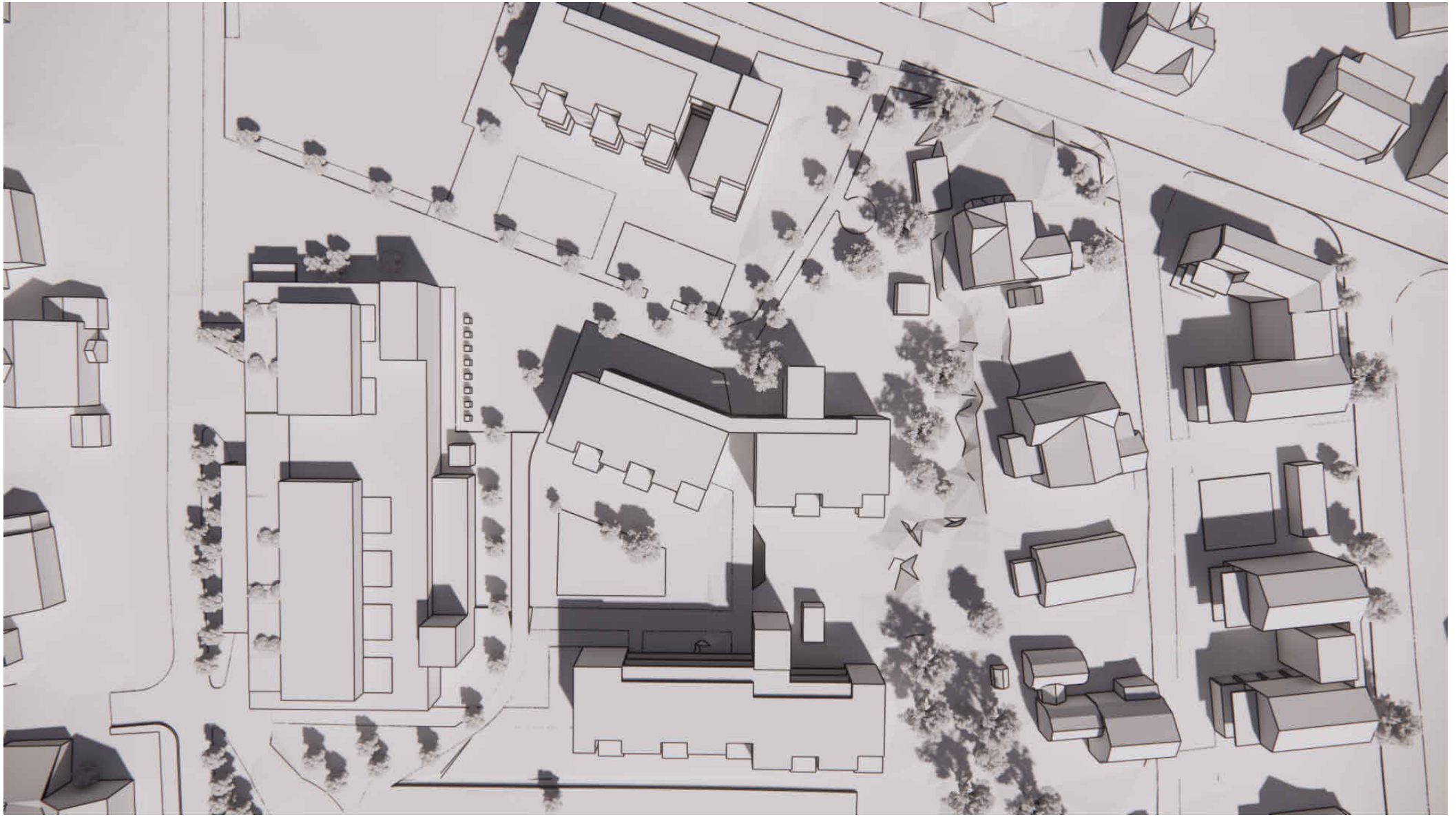
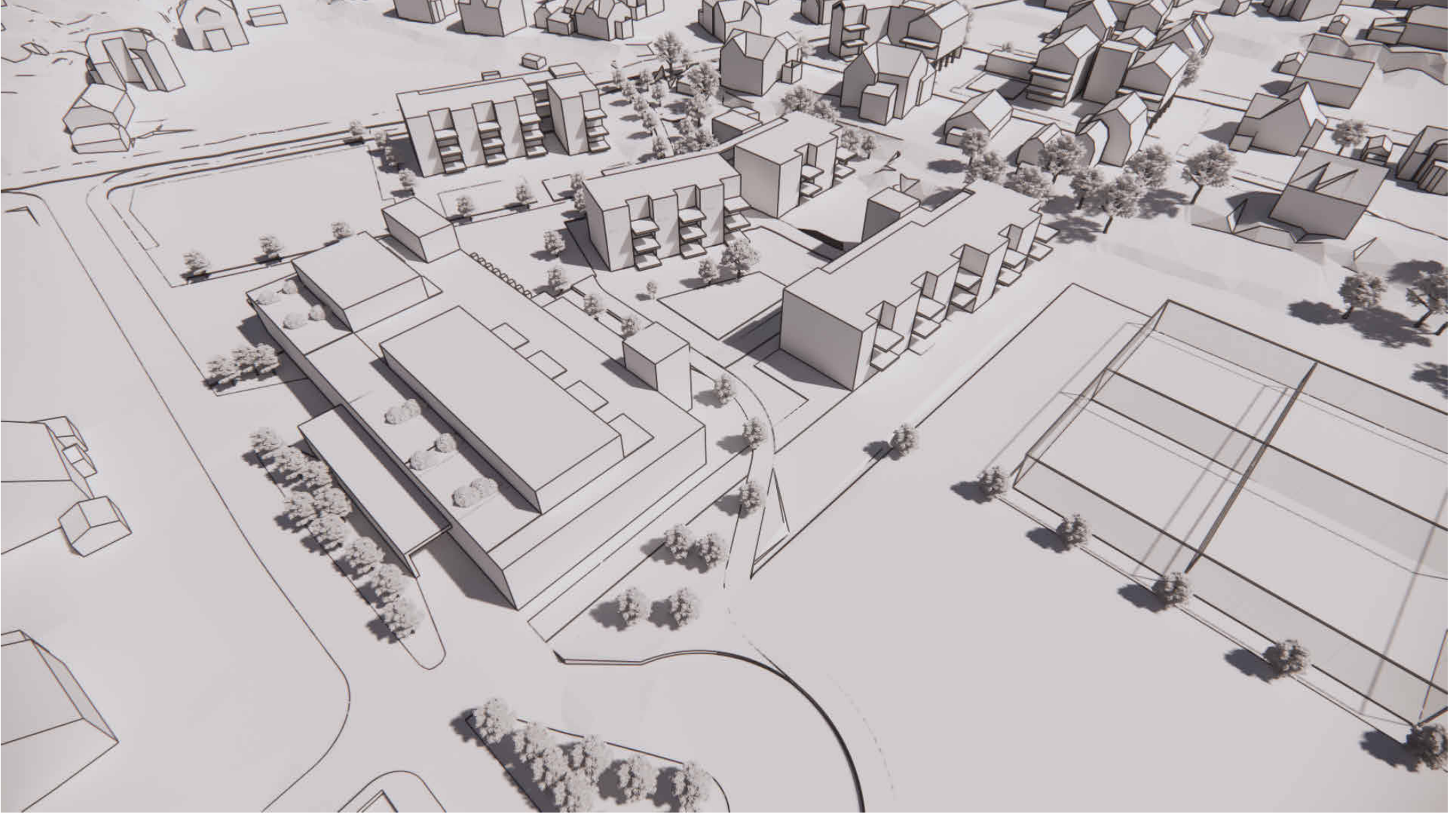
**23. JUNI KL. 09.00**

DETALJREGULERING SLÅTTNES N

08 -SOL- OG SKYGGESTUDIE 20.04.2026

© Børve Borchsenius Arkitekter AS

Det vises slagskygge fra nye og eksisterende bygg, basert på høyder fra kommunens kart med forbehold om feil i kartet. Det vises skygge fra nærliggende terreng, men ikke fra vegetasjon.



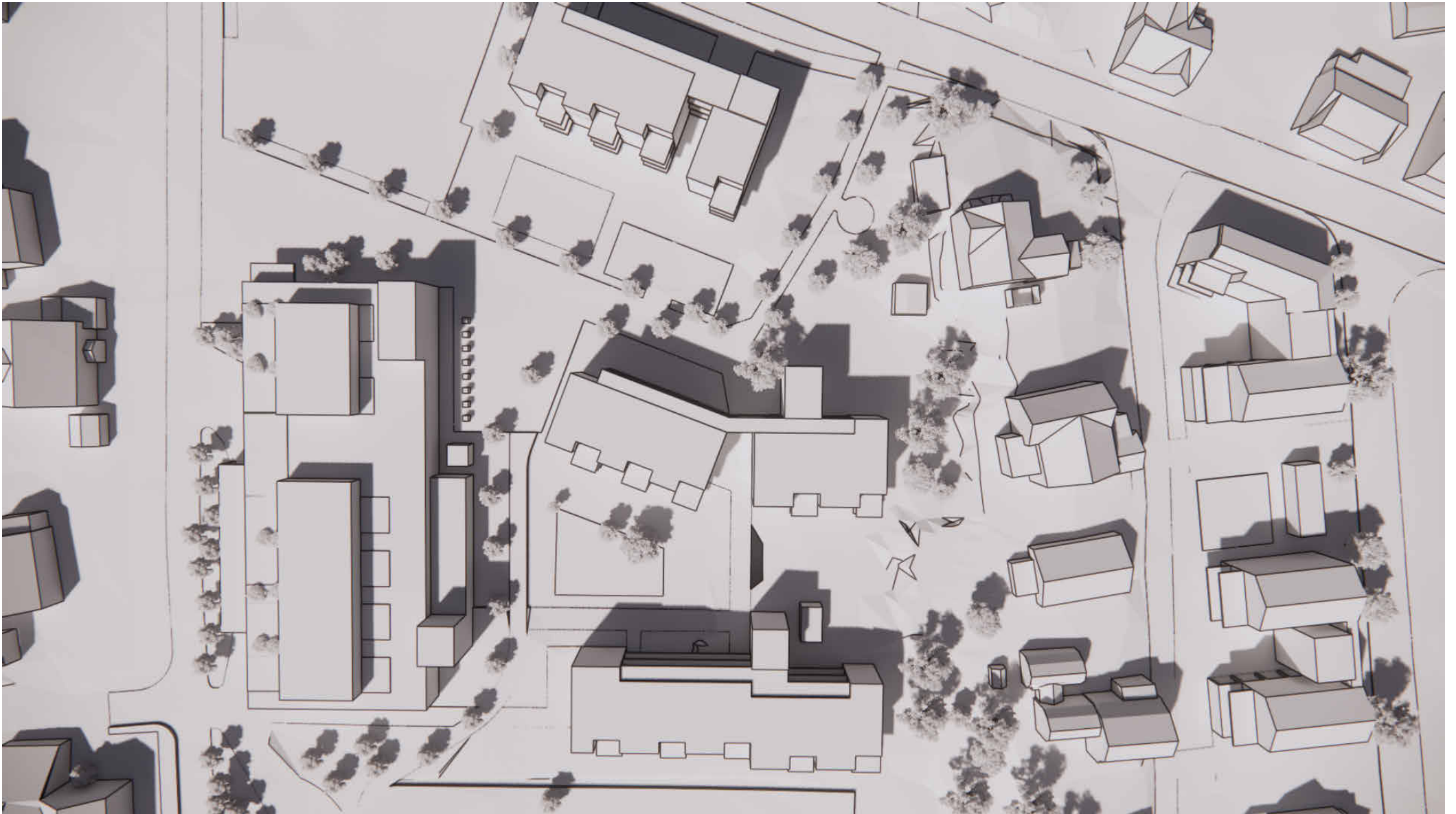
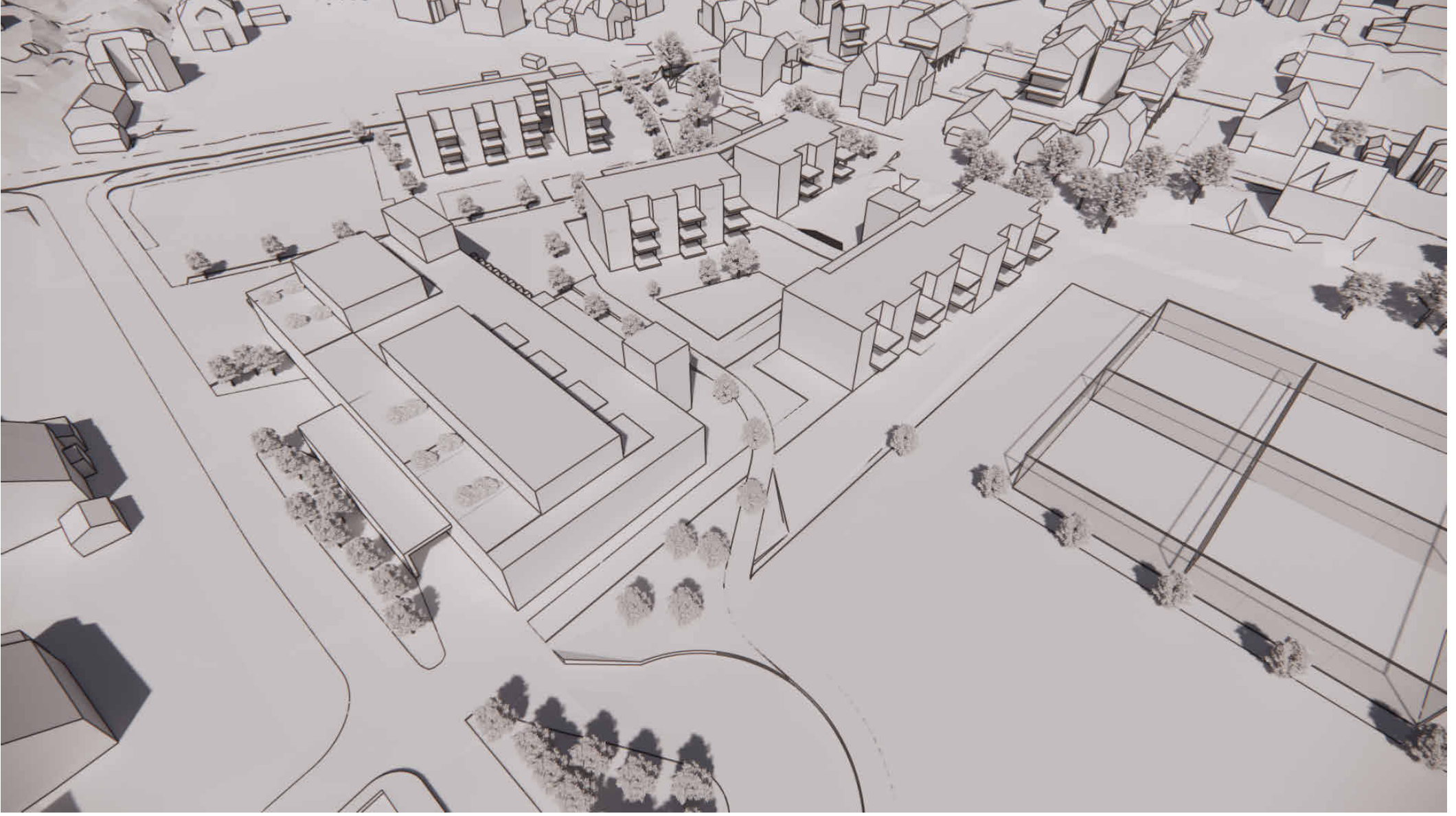
**23. JUNI KL. 12.00**

DETALJREGULERING SLÅTTNES N

08 -SOL- OG SKYGGESTUDIE 20.04.2026

© Børve Borchsenius Arkitekter AS

Det vises slagskygge fra nye og eksisterende bygg, basert på høyder fra kommunens kart med forbehold om feil i kartet. Det vises skygge fra nærliggende terreng, men ikke fra vegetasjon.





**23. JUNI KL. 15.00**

DETALJREGULERING SLÅTTNES N

08 -SOL- OG SKYGGESTUDIE 20.04.2026

© Børve Borchsenius Arkitekter AS

Det vises slagskygge fra nye og eksisterende bygg, basert på høyder fra kommunens kart med forbehold om feil i kartet. Det vises skygge fra nærliggende terreng, men ikke fra vegetasjon.




**23. JUNI KL. 18.00**

DETALJREGULERING SLÅTTNES N

08 -SOL- OG SKYGGESTUDIE 20.04.2026

© Børve Borchsenius Arkitekter AS

Det vises slagskygge fra nye og eksisterende bygg, basert på høyder fra kommunens kart med forbehold om feil i kartet. Det vises skygge fra nærliggende terreng, men ikke fra vegetasjon.



**23. JUNI KL. 21.00**

DETALJREGULERING SLÅTTNES N

08 -SOL- OG SKYGGESTUDIE 20.04.2026

© Børve Borchsenius Arkitekter AS