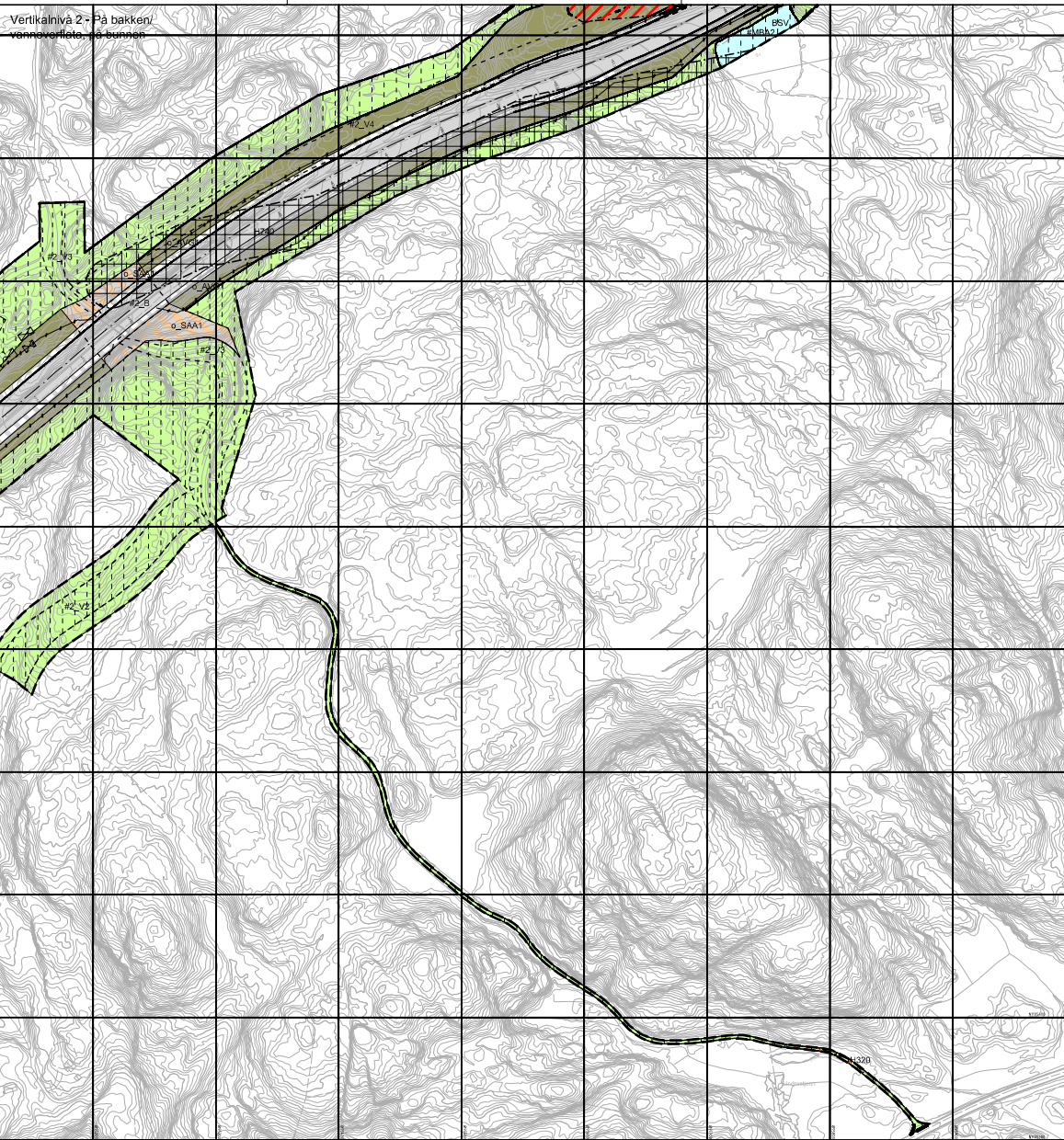
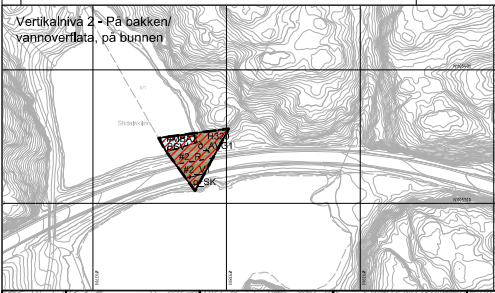
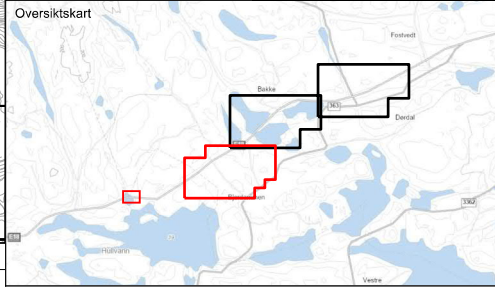
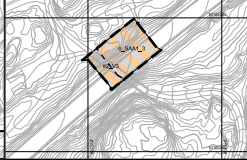


Vertikalnivå 2 - På bakken/
vannoverflate, på bunnen

Vertikalnivå 2 - På bakken/
vannoverflate, på bunnen



Vertikalnivå 3 - Plassen Kulvert
(bru/kulvert) (1:2000)



Tegnforklaring

Reguleringsplan PBL 2008

- §12-5. Nr. 1 - Bebyggelse og anlegg**
 - BA Bebyggelse og anlegg
- §12-5. Nr. 2 - Samferdselsanlegg og teknisk infrastruktur**
 - V Veg
 - KV Kjørveg
 - GG Gangveg/gangareal
 - AVT Annen veggrunn, teknisk anlegg
 - AVG Annen veggrunn - grøntareal
 - SK Samferdselsanlegg og teknisk infrastruktur kombinert i samsvar med angitte bestemmelser.
 - SAA Samferdselsanlegg eller teknisk infrastruktur kombinert med andre angitte hovedformål.
- §12-5. Nr. 5 - Landbruks-, natur- og friluftformål samt reindrift**

- LNFR LNFR areal for nødvendige tiltak for landbruk og reindrift og gårdsstrukturert næringsviskositet basert på gårdens ressursgrunnlag
- N Naturformål
- §12-5. Nr. 6 - Bruk og vern av sjø og vassdrag med tilhørende strandsone
 - BSV Bruk og vern av sjø og vassdrag med tilhørende strandsone
 - VAA Bruk og vern av sjø og vassdrag med eller uten tilhørende strandsone kombinert med andre angitte hovedformål.
- §12-6 - Hensynsoner**
 - 119/0 Ras- og skredfare
 - 119/1 Flomfare
 - 119/2 Bevaring naturmiljø
 - 119/3 Bevaring kulturmiljø
 - 119/4 Båndlegging etter lov om naturvern

- §12-7 - Bestemmelsesområder**
 - #2_B Handlingsrom bruk/kulvert
 - #2_BK Onnlegg bekkt
 - #2_R Handlingsrom rør
 - #2_S Støyskjermsstikk
 - #2_V Handlingsrom veg
 - #12_U Undersøkelse av grunnforurensning
 - #12_Um Undersøkelse av grunnforurensning ved inngrep i grunnen
 - #12_V Krav om nærmere undersøkelser, overvåking og tilrettelggelse av veikranger
 - #12_A Midlertidig bygge- og anleggsområde

- Linjesymbol**
 - Plangrense
 - Formålgrense
 - Bestemmelsegrense
 - Midlertidig bygge- og anleggsgrense
 - Grense for farezone
 - Grense for angitt hensynssone
 - Grense for båndleggingszone
 - Bebyggelse som forutsattles fjernet
 - Regulert sentierlinje
 - Friskiltlinje
 - Regulert støyskerm
 - Sikringsgerde

- Punktsymboler**
 - Vegatengingsfysiske sperre
 - Avkjørsel - både inn og utkjørsel

Kilde for basiskart: Geovekst
 Dato for basiskart: 22.08.2024
 Ekvivalens: 1m
 Kartmålestokk: 1:2000

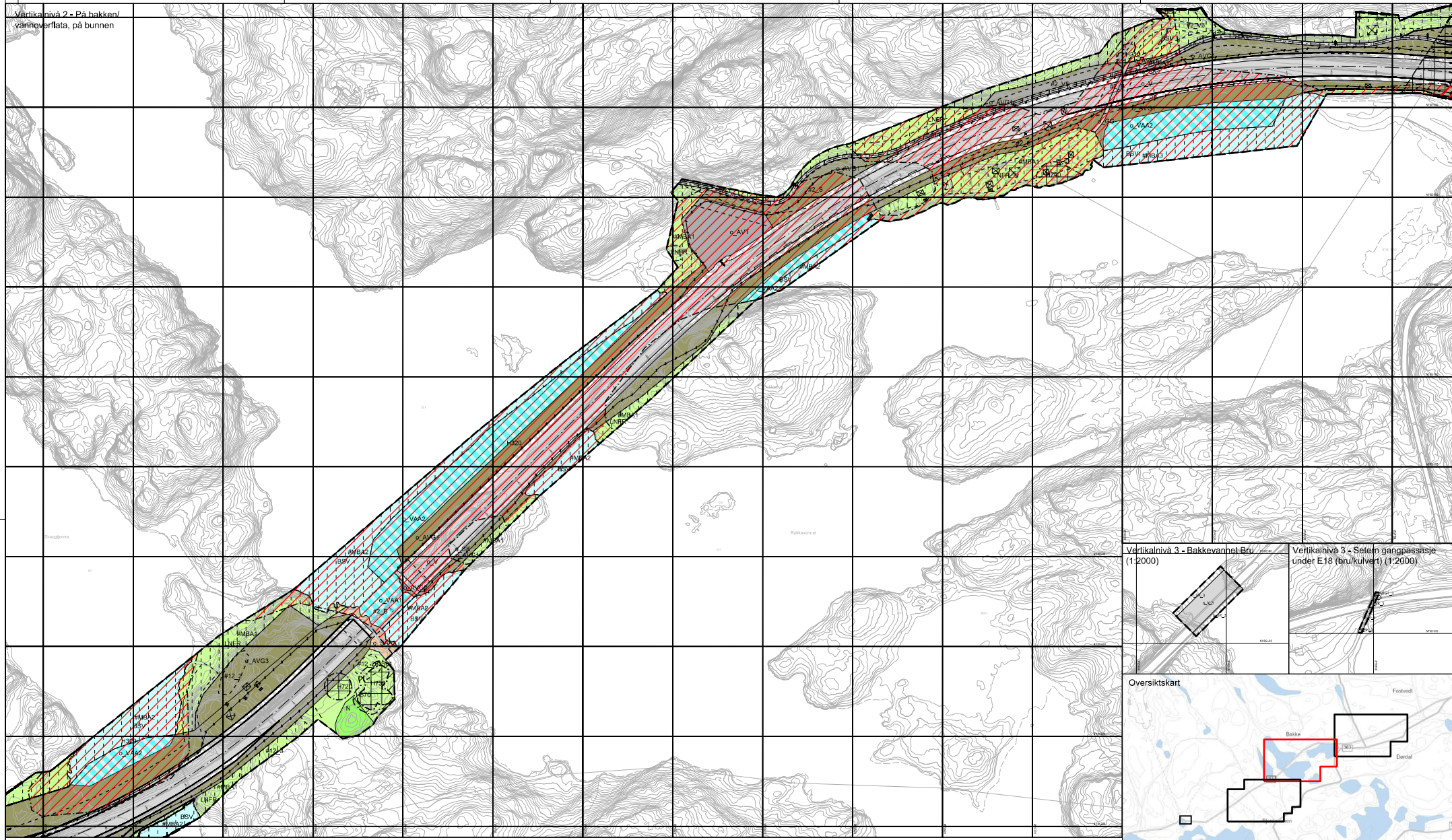


Revisjon	Dato	Saksnr.	Signatur
Revisjon etter offentlig ettersyn	09.03.2026		noersa

Detaljregulering for E18 Kragerø - Bamble		Nasjonal PlanID:	3813_369
Planlar Bamble kommune		Kartgrunnlag:	Geovekst
NV40E18KB-PLA-R002		Kartreferanse:	EURF89 NTM Sone 9
		Høydegrunnlag:	NN2000

Saksbehandling i følge plan- og bygningsloven	Dato	Saksnr.	Signatur
Kommunering oppstart av reguleringsplanarbeid	28.08.2020		
1. Periode for høring og offentlig ettersyn	02.07.21-15.09.21		
2. Periode for høring og offentlig ettersyn	24.01.25-21.03.25		

Oversiktskart kartleid		Dato:	11/2024	Utarbeid av:	Sweco Norge AS	Tegningsnummer:	R001
Bamble kommune		NyeVeier		Saksbehandler:			



Tegnforklaring

Reguleringsplan PBL 2008

§12-5. Nr. 1 - Bebyggelse og anlegg

BA Bebyggelse og anlegg

V Veg

KV Kjørveg

GG Gangveg/gangareal

AVT Annen veggrunn, teknisk anlegg

AVG Annen veggrunn - grantareal

SK Samferdselsanlegg og teknisk infrastruktur kombinert i samsvar med angitte bestemmelser.

SAA Samferdselsanlegg eller teknisk infrastruktur kombinert med andre angitte hovedformål.

§12-5. Nr. 5 - Landbruks-, natur- og friluftformål samt reindrift

LNFR LNFR areal for nødvendige tiltak for landbruk og reindrift og gårdsstyrt næringsvirksomhet basert på gårdens ressursgrunnlag

N Naturformål

§12-5. Nr. 6 - Bruk og vern av sjø og vassdrag med tilhørende strandsone

BSV Bruk og vern av sjø og vassdrag med tilhørende strandsone

VAA Bruk og vern av sjø og vassdrag med eller uten tilhørende strandsone kombinert med andre angitte hovedformål.

§12-6 - Hensynsoner

Ras- og skredfare

Flomfare

Bevaring naturmiljø

Bevaring kulturmiljø

Båndlegging etter lov om naturvern

§12-7 - Bestemmelsesområder

Handlingsrom brukkultvert

Onnlegg bekke

Handlingsrom rør

Støyskjermingsstiltak

Handlingsrom veg

Undersøkelse av grunnforurensning

Undersøkelse av grunnforurensning ved inngrep i grunnen

Krav om nærmere undersøkelser, overvåking og klargjøring av veikranger

Midlertidig bygge- og anleggsområde

Linjesymbol

Plangrense

Formålsgrense

Bestemmelsegrense

Midlertidig bygge- og anleggsgrense

Grense for faresone

Grense for angitt hensynsone

Grense for båndleggingsone

Bebyggelse som forutsettes fjernet

Regulert senterlinje

Friskiltlinje

Regulert støyskjerm

Sikringsgerde

Punktsymboler

Vegstengingslysskierre

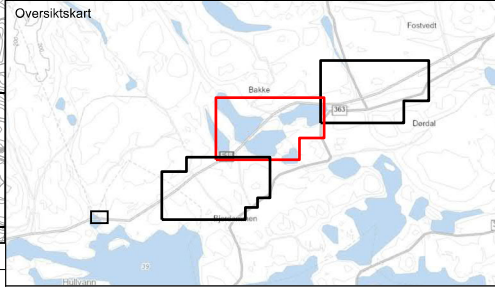
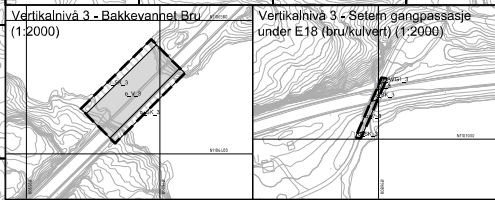
Avkjørsel - både inn og utkjørsel

Kilde for basiskart: Geovekst

Dato for basiskart: 22.08.2024

Ekvivalens: 1m

Kartmålestokk: 1:2000



Revisjon	Dato	Saksnr.	Signatur
Revisjon etter offentlig ettersyn	09.03.2026		noersa

Detaljregulering for E18 Kragerø - Bamble

Planlar Bamble kommune
NV-04E18KB-PLA-R002

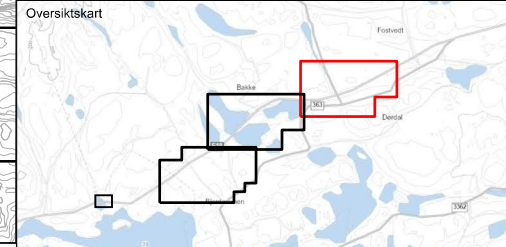
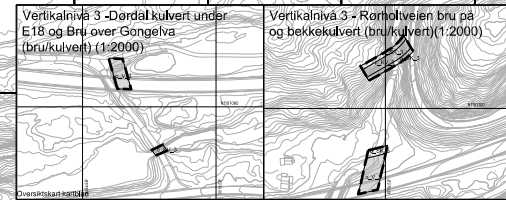
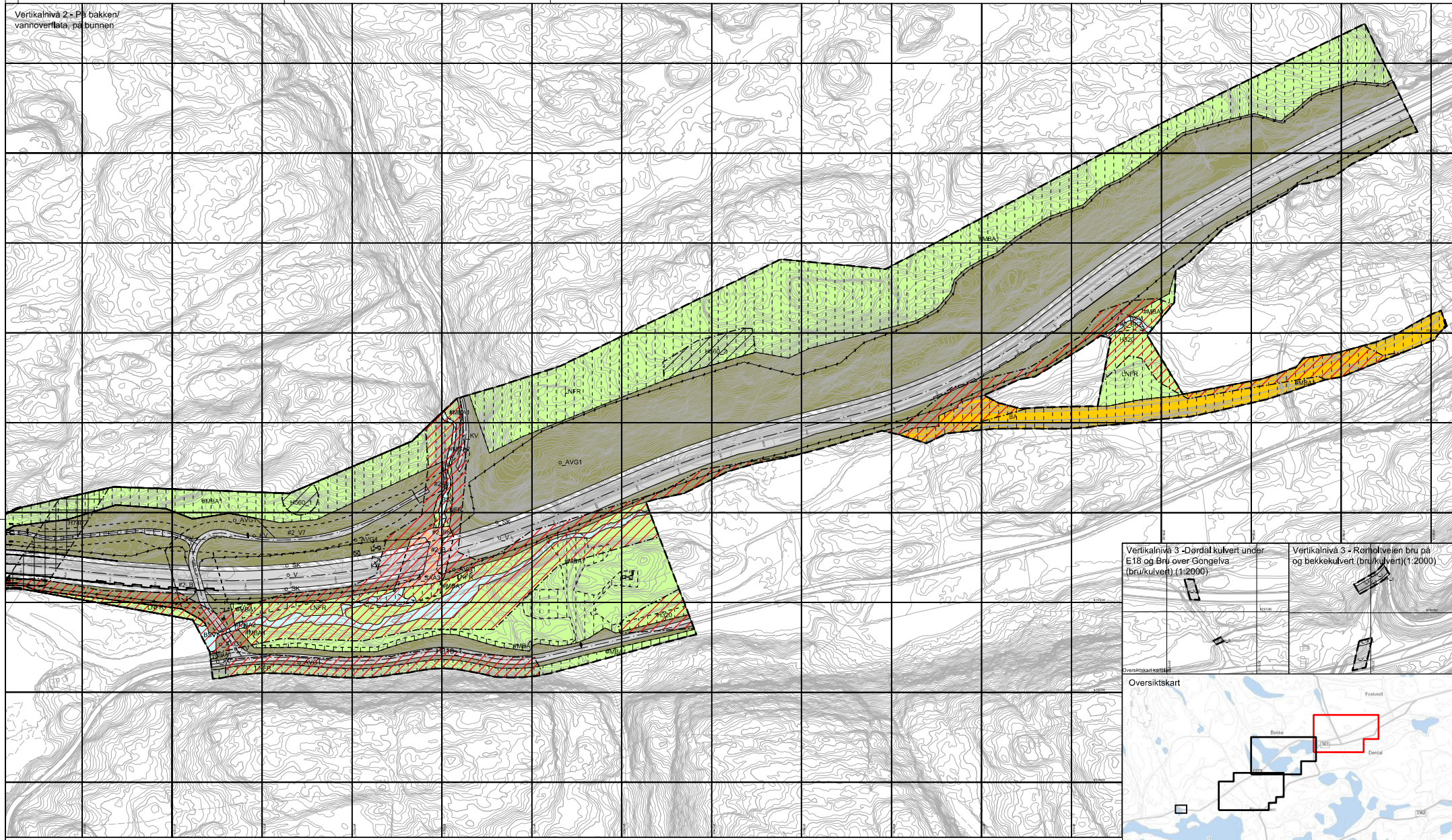
Nasjonal PlanID: 3813_369
Kartgrunnlag: Geovekst
Kartreferanse: EUREF89 NTM Sone 9
Høydegrunnlag: NN2000

Saksbehandling i følge plan- og bygningsloven	Dato	Saksnr.	Signatur
Kanngjøring oppstart av reguleringsplanarbeid	28.08.2020		
1. Periode for høring og offentlig ettersyn	02.07.21-15.09.21		
2. Periode for høring og offentlig ettersyn	24.01.25-21.03.25		

Vedtak kommunestyret

Date:	Utlarbeid av:	Tegningsnummer:
11/2024	Svein Høge AS	R002

Saksbehandler:



Tegnforklaring

Reguleringsplan PBL 2008

§12-5. Nr. 1 - Bebyggelse og anlegg

BA Bebyggelse og anlegg

§12-5. Nr. 2 - Samferdselsanlegg og teknisk infrastruktur

V Veg

KV Kjørøveg

GG Gangveg/gangareal

AVT Annen veggrunn, teknisk anlegg

AVG Annen veggrunn - grantareal

SK Samferdselsanlegg og teknisk infrastruktur kombinert i samferd med angitte bestemmelses-

SAA Samferdselsanlegg eller teknisk infrastruktur kombinert med andre angitte hovedformål.

§12-5. Nr. 5 - Landbruks-, natur- og friluftsmål samt reindrift

LNFR LNFR areal for nødvendige tiltak for landbruk og reindrift og gårdsbeholdt næringsvirksomhet basert på gårdens ressursgrunnlag

N Naturformål

§12-5. Nr. 6 - Bruk og vern av sjø og vassdrag med tilhørende strandsone

BSV Bruk og vern av sjø og vassdrag med tilhørende strandsone

VAA Bruk og vern av sjø og vassdrag med tilhørende strandsone kombinert med andre angitte hovedformål.

§12-6 - Hensynsoner

H12-1 Ras- og skredfare

H12-2 Flomfare

H12-3 Bevaring naturmiljø

H12-4 Bevaring kulturmiljø

H12-5 Båndlegging etter lov om naturvern

§12-7 - Bestemmelsesområder

#2_B Handlingsrom bruk/kulvert

#2_BK Ontlegging bekk

#2_R Handlingsrom rør

#2_S Støyskjermingsstiltak

#2_V Handlingsrom veg

#12_1 Undersøkelse av grunnforurensning

#12_2 Undersøkelse av grunnforurensning ved inngrep i grunnen

#12_3 Krav om nærmere undersøkelser, overvåking og klargjøring av veikranger

#12_4 Midlertidig bygge- og anleggsområde

Linjesymbol

Plangrense

Formålsgrense

Bestemmelsegrense

Midlertidig bygge- og anleggsgrense

Grense for farezone

Grense for angitt hensynssone

Grense for båndleggingszone

Bebyggelse som forutsettes fjernet

Regulert sentierlinje

Frisiklinje

Regulert støyskjerm

Sikringsgerde

Punktsymboler

Vegstengingsfysisk sperre

Avkjørsel - både inn og utkjørsel

Kilde for basiskart: Geovekst

Dato for basiskart: 22.08.2024

Ekvivalens: 1m

Kartmålstokk: 1:2000

0 50 100m

Revisjon	Dato	Saksnr.	Signatur
Revisjon etter offentlig ettersyn	09.03.2026		noersa

Detaljregulering for E18 Kragerø - Bamble		Nasjonal PlanID:	3813_369
Planlar Bamble kommune		Kartgrunnlag:	Geovekst
NV-40E:INKB-PLA-R002		Kartreferanse:	EUREF89 NTM Sone 9
		Haydegrunnlag:	NN2000

Saksbehandling i følge plan- og bygningsloven	Dato	Saksnr.	Signatur
Kanngjøring oppstart av reguleringsplanarbeid	28.08.2020		
1. Periode for høring og offentlig ettersyn	02.07.21-15.09.21		
2. Periode for høring og offentlig ettersyn	24.01.25-21.03.25		
Vedtatt kommunestyret			

		Dato: 11/2024	Utarbeidet av: Svein Nerg AS	Tegningsnummer: R003
Bamble kommune	NyeVeier		Saksbehandler:	