

Tegnforklaring

Reguleringsplan PBL 2008

§12-5. Nr. 1 - Bebyggelse og anlegg

- BFS Boligbebyggelse-frittliggende småhusbebyggelse
- BG Garasjeanlegg for bolig-/fritidsbebyggelse
- BE Energianlegg
- BRE Renovasjonsanlegg
- BLK Lekeplass

§12-5. Nr. 2 - Samferdselsanlegg og teknisk infrastruktur

- SKV Kjøreveg
- SF Fortau
- Annen veggrunn - tekniske anlegg

§12-5. Nr. 3 - Grønnstruktur

- GF Friområde

§12-7 - Bestemmelseområder

- # Utforming

Linjesymbol

- RpGrense
- RpFormålGrense
- Byggegrense
- Bestemmelsegrense

Punktsymboler

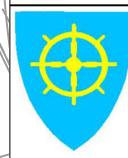
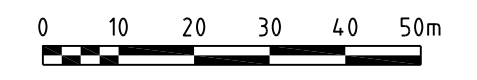
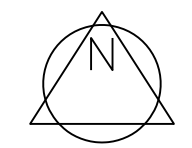
- Avkjørsel - både inn- og utkjøring

Illustrasjon

- Turveg

Basiskart levert av Infoland
 Basiskart- dato: 19.02.2020
 Basiskart: FKB
 Ekvidistanse: 1 m
 Vertikalnivå: 2
 Kartgrunnlag: EUREF 89 UTM sone 32
 Høydegrunnlag: NN 2000

Målestokk: 1:1000 (A3)



Detaljregulering for Gladhaug, Ekstrand

Med tilhørende reguleringsbestemmelser

Bamble kommune

Rev.:	Dato:	Tekst:	Sign.:
A	28.01.2022	Revidert før Ny 1. gangs behandling	gb

Saksbehandling i flg. PBL § 27-1	Dato:	saksnr.:	Planen er utarbeidet av		
Kunngjøring av oppstartet planarbeid:	17.03.2020		<div style="display: flex; align-items: center;"> <div style="margin-right: 10px;"> asplan viak </div> </div>		
1. gangs behandling i planutvalget:	21.04.2021				
Ny 1. gangs behandling i planutvalget:	02.03.2022				
Utlagt til offentlig ettersyn i tidsrommet:	-		Prosjektnr.:	Prosjektleder:	Tegnet av:
2. gangs behandling i planutvalget:	.		626840-01	Sissel Nybro	GB
Kunngjøring av planvedtak			Dato:	Tegn.nr.:	
			24.03.2021	R01	
Saksnr.:	Arkiv:	PlanID:	Kom. saksbehandler:	Rev.:	
	.	362	Maria Falch Holm	A	