










TEGNFORKLARING

PBL § 12 REGULERINGSPLAN


BEBYGGELSE OG ANLEGG (PBL § 12-5, nr 1)

-  Boligbebyggelse
-  Kjøreveg
-  Gang-/sykkelveg
-  Annen veggrunn - grøntareal

SAMFERDSELSANLEGG OG TEKNISK INFRASTRUKTUR (PBL § 12-5, nr 2)

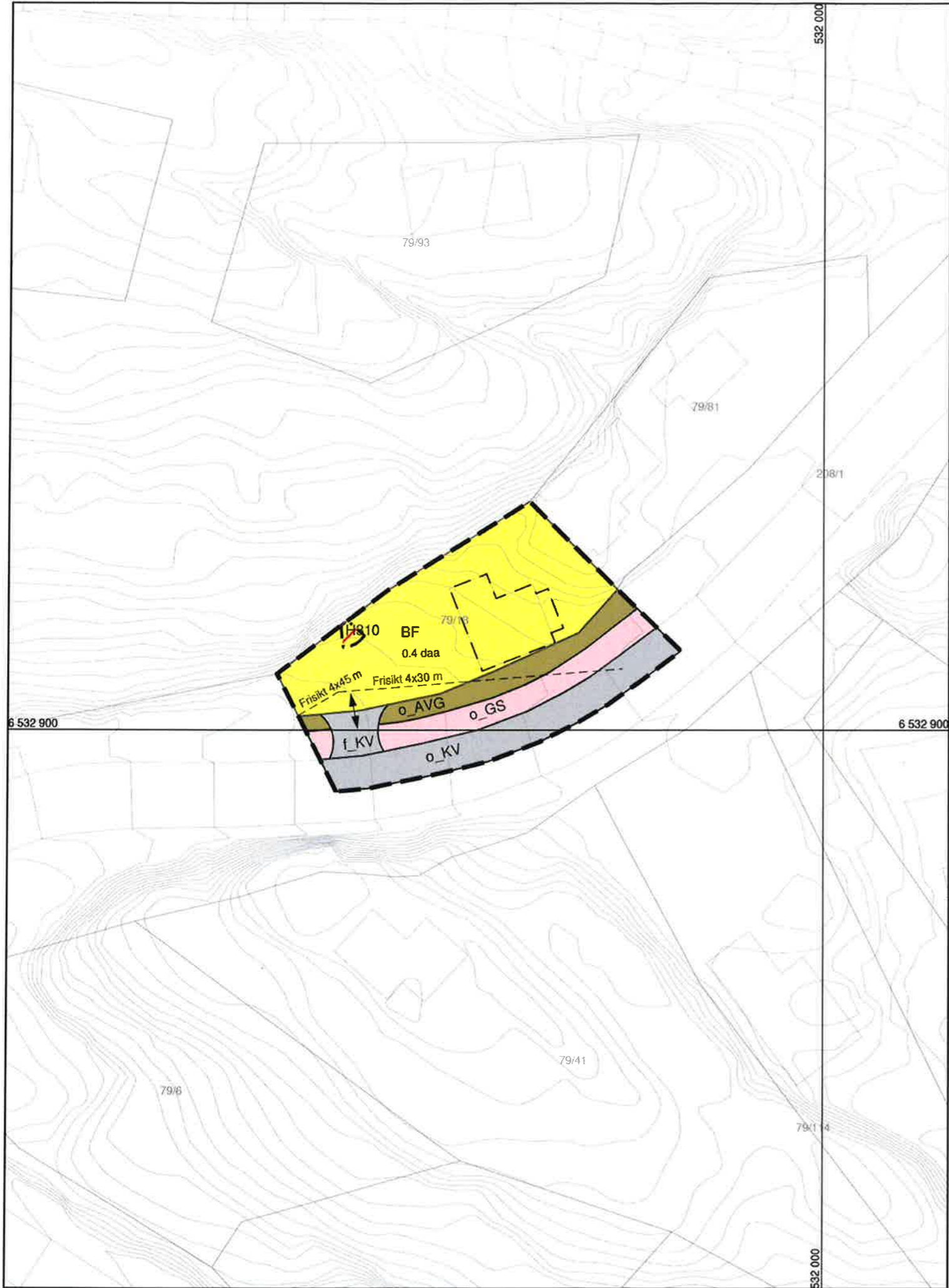
-  Plangrense
-  Byggegrense
-  Frisiktlinje
-  Grense for arealformål
-  Grense for faresoner

HENSYNSONER (PBL § 12-6)

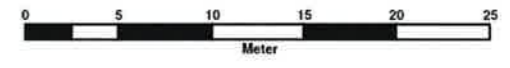
- FARESONE**
-  Ras- og skredfare

PUNKTSYMBOLER

-  Avkjørsel



Kilde for basiskart: Bamble kommune/FKB
 Dato for basiskart: 28.03.2023
 Koordinatsystem: EUREF89/UTM Sone 32
 Høydegrunnlag: NN2000
 Ekvidistanse: 1 meter
 Kartmålestokk: 1:500 (Arkstørrelse A3)



Reguleringsplan med tilhørende bestemmelser for:

 **BAMBLE KOMMUNE**
 Vallevien 1074 PLANID 383

Rev.	Dato:	Tekst	Saksnr.

Saksbehandling i følge PBL § 12

Saksgang	Dato	Saksnummer	Signatur
Planoppstart kunngjort:			
1. gangs behandling i planutvalget:			
Offentlig ettersyn i tidsrommet:			
2. gangs behandling i planutvalget:			
Kommunestyrets vedtak			
Planvedtak kunngjort			

Forslagsstiller:	Utarbeidet av:	Plankart datert	Siste revisjonsdato plankart ihht. vedtak	Kommunens saksnr.
Arkitektkontoret Hauger AS	Lina Mee Krokene Stensen	27.06.2023		ID 383

Det bekreftes at plankartet er revidert i samsvar med kommunestyret sitt vedtak: _____
 Ordfører