



Vestfold og Telemark
FYLKESKOMMUNE

BYREGNSKAP

FOR BYBÅNDET I
BAMBLE KOMMUNE

2022

KUNNSKAPSGRUNNLAG FOR
KOMMUNENS PLANARBEID

INNHold

FOLK I BAMBLE
8 - 11

ARBEIDSPlassER
12 - 16

AREALENE
18 - 30

BYLIV
32 - 50

FORORD

- byregnskap for bybåndet i Bamble kommune

Byregnskapet for Bamble er gjennomført for å utgjøre et kunnskapsgrunnlag for kommunens videre planarbeid. Arbeidet er delfinansiert av Vestfold og Telemark fylkeskommune.

Kartleggingene viser et delvis sammenhengende bybånd fra Rugtvedt via Stathelle til Langesund. Både arbeidsplass- og befolkningsmønsteret følger dette bybåndet. De to byene Langesund og Stathelle har en noe høyere utnyttelse enn resten av bybåndet, spesielt gjelder dette når vi ser på områdeutnyttelsen (tetthet i bebyggelsen). Dette gir grunnlag for en noe høyere aktivitet i disse byområdene, noe vi også finner grunnlag for i de kartlagte målpunktene. Det er viktig å vektlegge videreføring av denne konsentrasjonen også i framtidig arealutvikling i kommunen, gjennom at ny arealutvikling i størst mulig grad bidrar til å bygge opp om kommunens to eksisterende bysentrum.

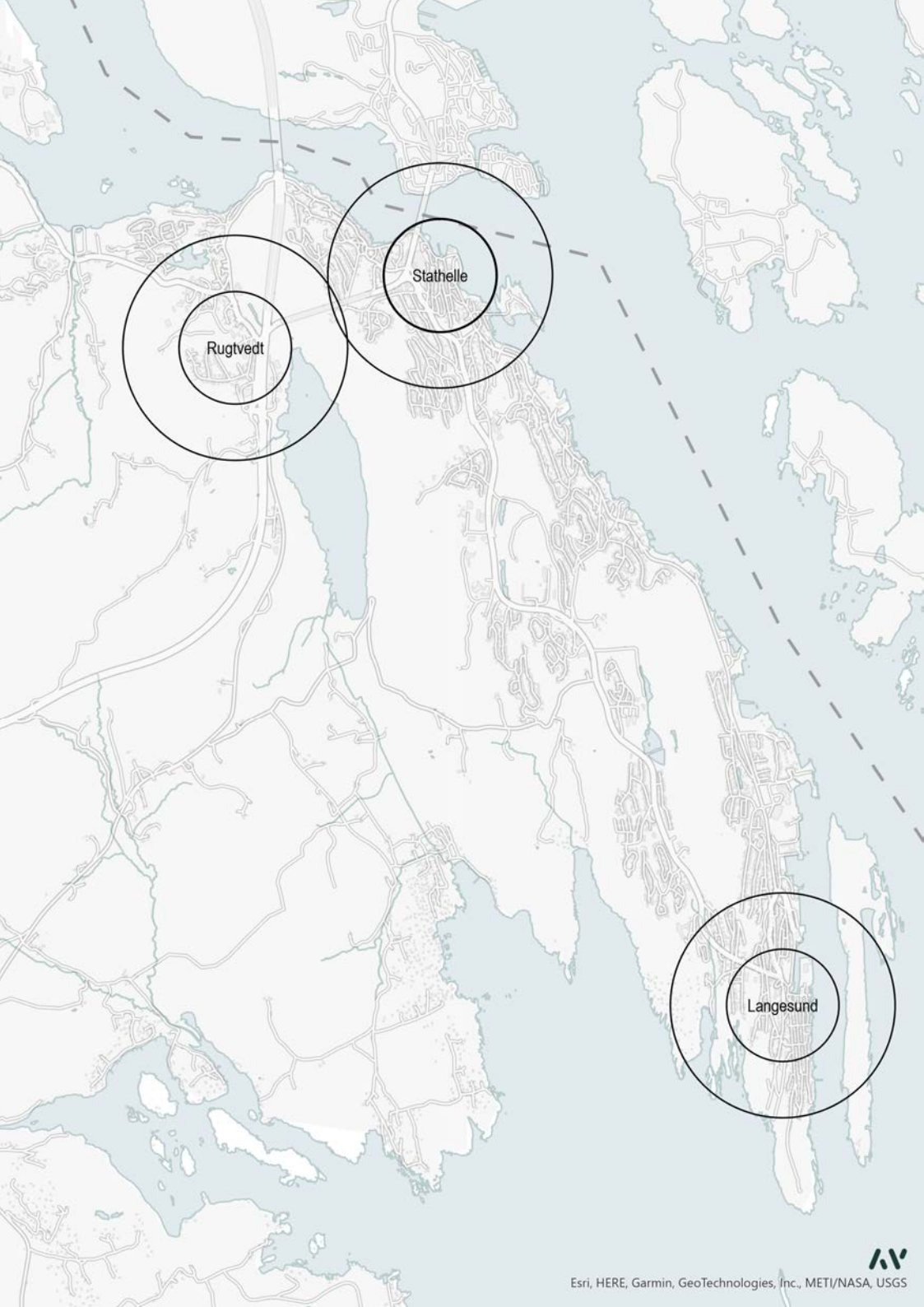
AKIVITET = TILTREKNINGSKRAFT

For å bli mer attraktiv må en by øke sin tiltrekningskraft. Byliv- og sentrumsutvikling handler om å påvirke folks og virksomheters lyst, behov og mulighet til å velge byen som bosted, møteplass og etableringssted.

BYSENTRUM

Sentrum er det historiske tyngdepunktet for tjenesteyting, arbeid, boliger og handel. Byboligene har andre kvaliteter enn i resten av kommunen og har nærhet til alle sentrale funksjoner.

Byens gater, parker, torg og plasser er viktige fellesrom som skal invitere til bruk og opphold. Folk er avgjørende for byliv og sentrumshandel. Både boliger og arbeidsplasser bidrar til aktivitet i sentrum.



AVGRENSNING AV ANALYSEOMRÅDENE

Temaene som er kartlagt i dette byregnskapet, presenteres i hovedsak i fire kartutsnitt, et oversiktskart for bybåndet mellom Rugtvedt, Stathelle og Langesund, samt tre detaljerte utsnitt for Stathelle, Langesund og Stathelle. For disse tre byene/tettstedene vises de kartlagte temaene innenfor 5 minutters (400 meter) og 10 minutters (800 meter) gangavstand fra et gitt senterpunkt.

Dette prinsippet er gjennomgående i byregnskapene som er utarbeidet for andre byer i Vestfold og Telemark og gir dermed mulighet til å sammenlikne tall og mønstre på tvers av byene.

Tallene i regnskapet referer seg til:
 5 minuttersbyen = sentrumskjernen
 10 minuttersbyen = sentrumskransen
 Totalt = sentrumskjernen + sentrumskransen




SENTRUMSKJERNEN
 5 - MINUTTERSBYEN
 RADIUS 400 M



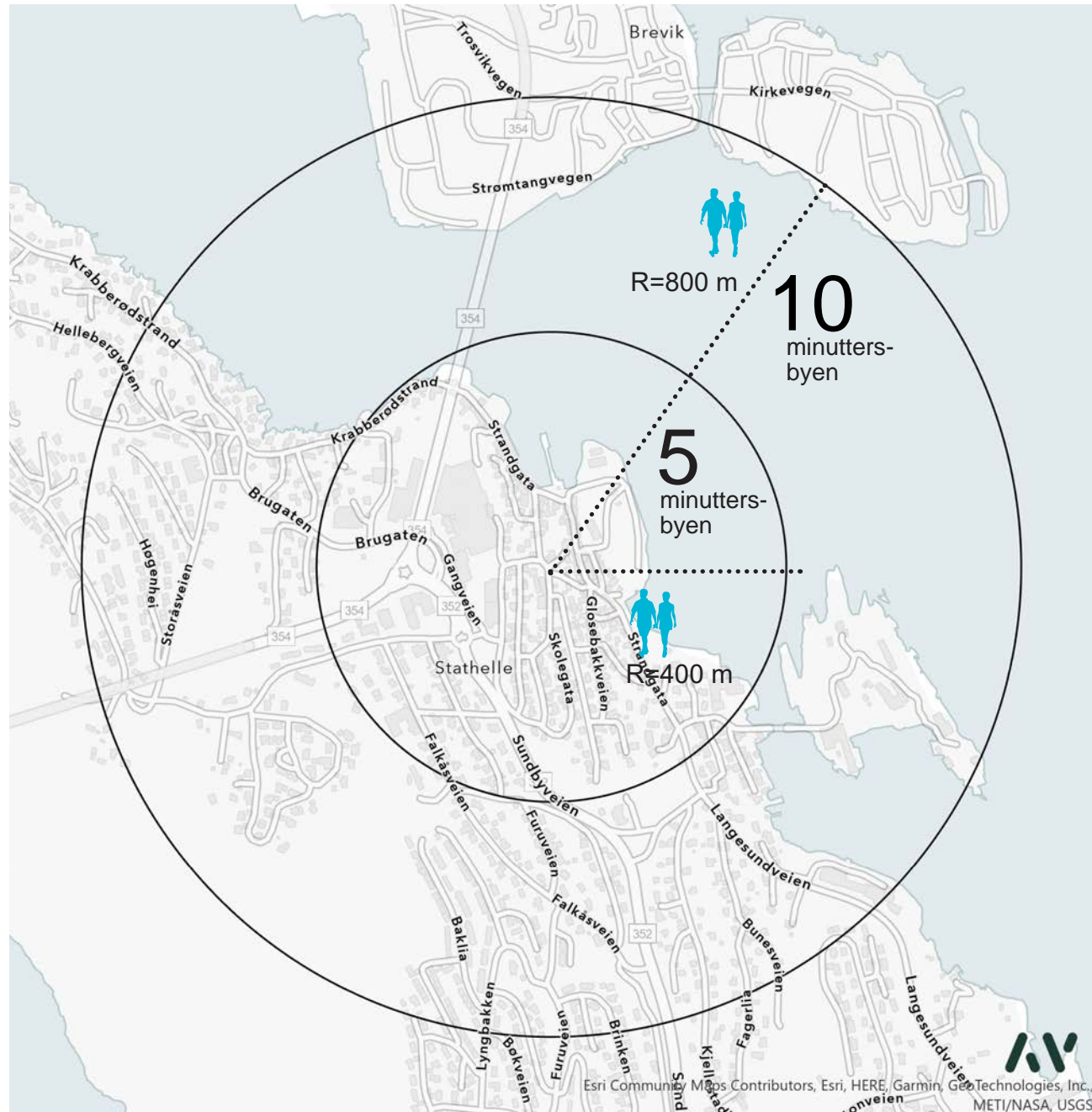
SENTRUMSKRANSEN
 10 - MINUTTERSBYEN
 RADIUS 800 M



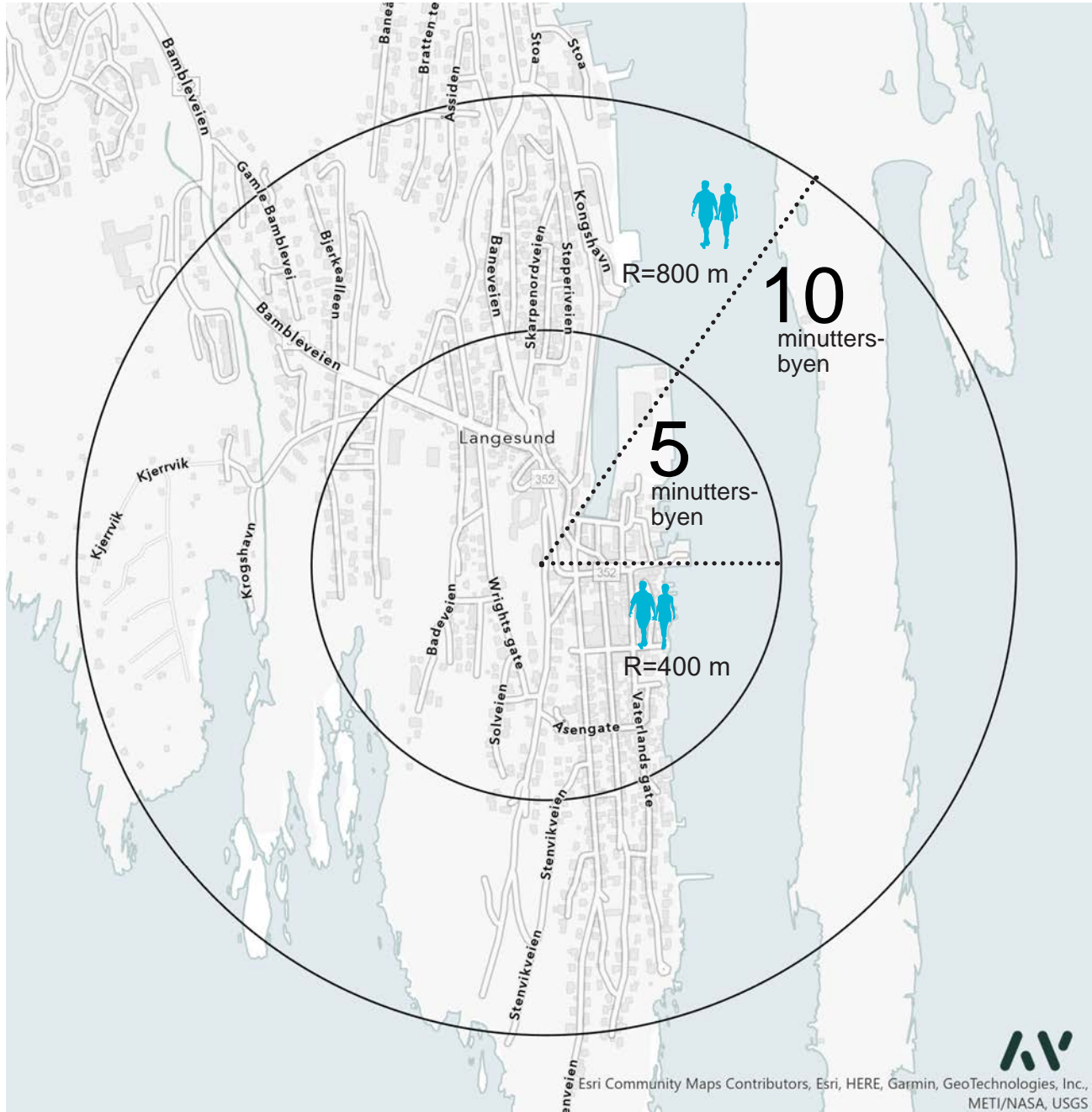


TOTALT



STATHELLE





LANGESUND



RUGTVEDT

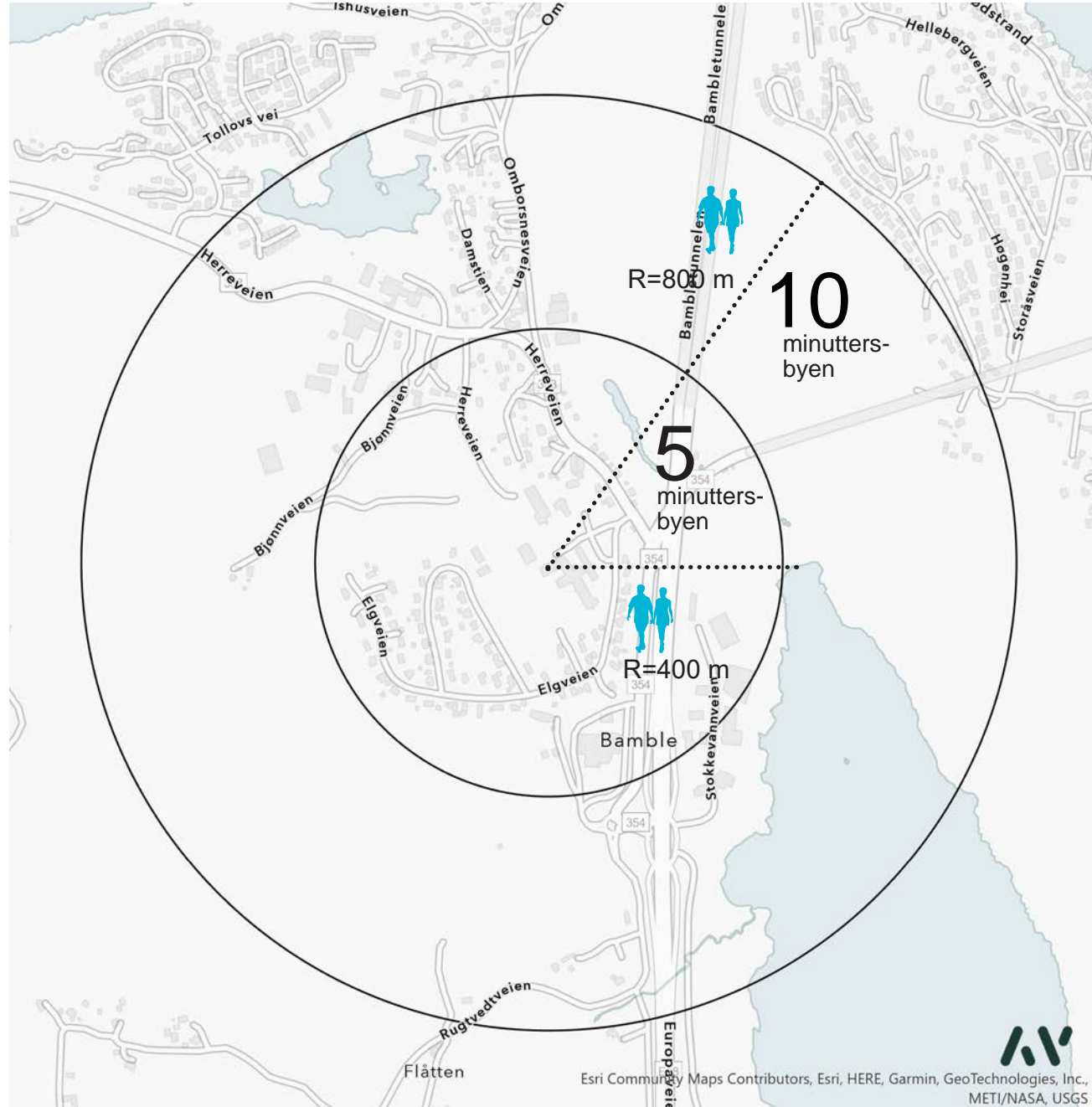




Foto: Gunder Tande Sandersen

23 % AV BAMBLES BEFOLKNING BOR
INNENFOR 10-MINUTTERSBYENE
STATHELLE OG LANGESUND

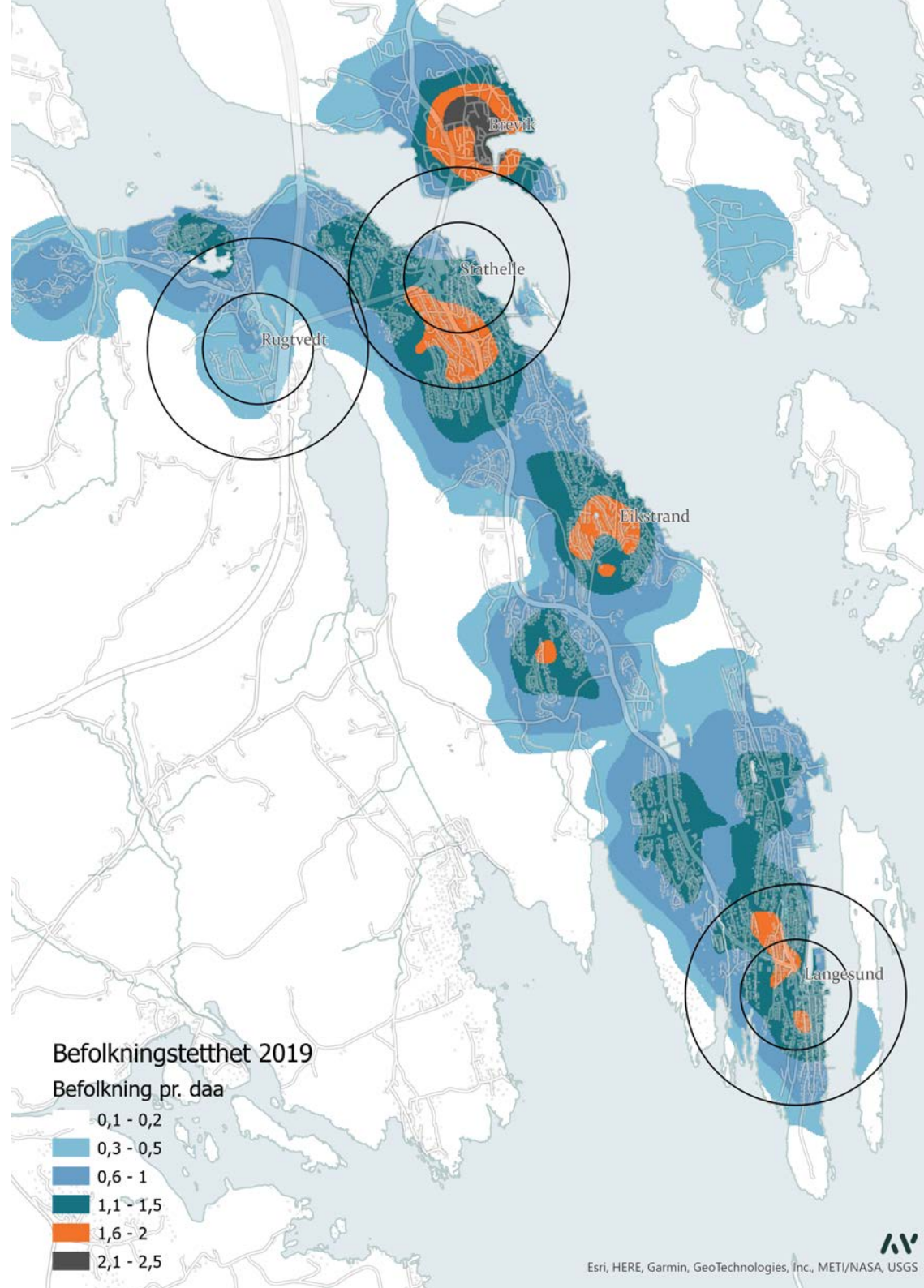
FOLK I BAMBLE

Innenfor 10-minuttersbyen i Langesund bor det ca. 1600 personer, tilsvarende tall for Stathelle er ca. 1750. På Rugtvedt bor det rundt 700 personer. Totalt bor det dermed omtrent 4000 innbyggere innenfor de tre 10-minuttersavgrensningene, noe som utgjør ca. 29 % av Bamble kommunes befolkning. Befolkningstettheten varierer innad i bybåndet, og innad i Rugtvedt, Langesund og Stathelle. Deler av Stathelle har en befolkningstetthet på ca. 1,8 bosatte pr. dekar, mens Langesund har en noe lavere tetthet med om lag 1,4 personer pr. dekar like nord for sentrum.

I bybåndet peker Eikstrand seg ut som et område der befolkningstettheten er høy sammenliknet med resten av kommunen, ca. 1,8 bosatte pr. dekar, tilsvarende som i de tetteste delene av Stathelle.

Om en sammenligner befolkningstettheten i byene i Bamble med tilsvarende tall for andre byer i regionen, ser man at tettheten er lav. De tetteste boligområdene i Kragerø har ca. 2,5 bosatte pr. dekar, de tetteste områdene i Porsgrunn har rundt 3 bosatte pr. dekar. Deler av Stavern har en befolkningstetthet på 2 bosatte pr. dekar og Larvik har områder med 4 bosatte pr. dekar¹.

¹Befolkningstetthetskartleggingene som ble gjennomført for Vestfoldbyene (byregnskap-for-vestfoldbyene-11.12.2018-lav.pdf (vtfk.no), har et høyere detaljnivå enn tilsvarende gjennomført for Bamble. Kartene i de rapportene er derfor ikke direkte sammenliknbare. I forbindelse med dette byregnskapet er det derfor gjennomført en mindre detaljert kartlegging for Larvik, Porsgrunn og Kragerø, for å kunne sammenlikne med Bamble.



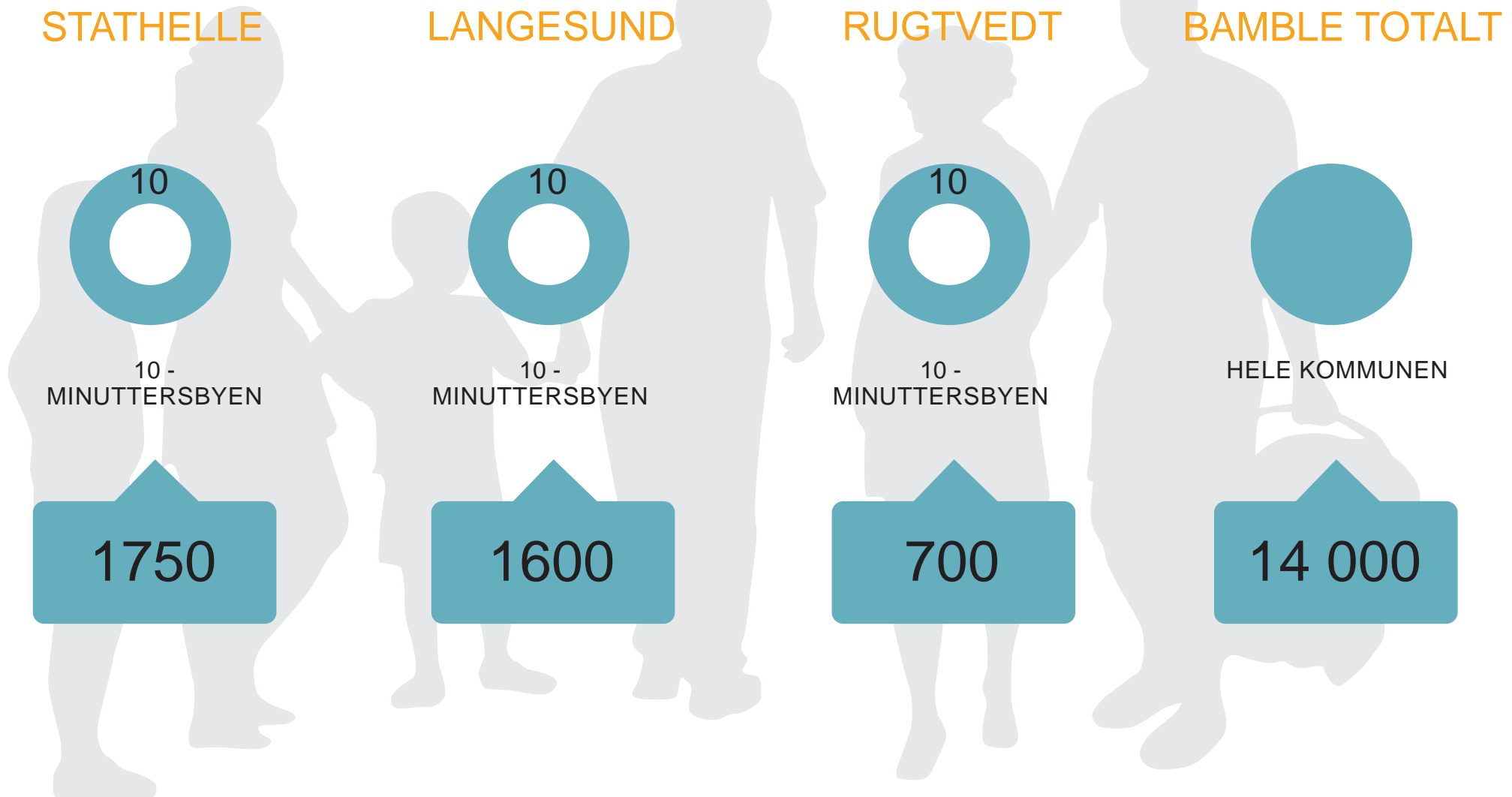
BEFOLKNINGSTALL

STATHELLE

LANGESUND

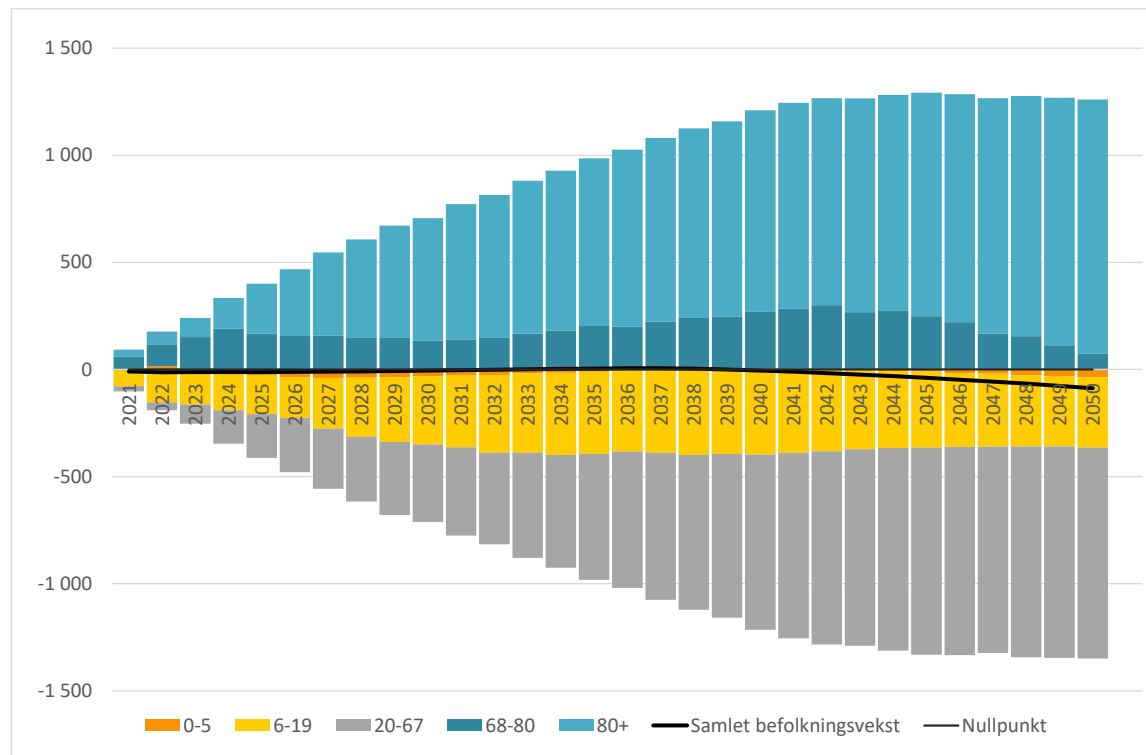
RUGTVEDT

BAMBLE TOTALT



Kilde: SSB pr. 31.des 2020

FORVENTET BEBOLKNINGSENDRING



Kilde: SSB pr. 31.des 2020

Frem mot 2050 er det forventet at befolkningstallet for Bamble kommune vil ligge stabilt, med svak nedgang mot slutten av perioden. Ser vi på hvordan denne utviklingen fordeler seg på ulike aldersgrupper, er det likevel tydelig at det kan forventes en endring i befolkningssammensetningen.

Figuren til venstre viser befolkningsendringen i de ulike alderssegmenter fram mot 2050. Ifølge Statistisk sentralbyrås framskrivinger fra 2020, vil det i 2030 være om lag 700 færre bosatte under 68 år enn i 2020, mens det vil være ca. 700 flere bosatte over 68 år. Mot 2050 vil denne tendensen øke, og sammenliknet med 2020 vil det i 2050 være rundt 1400 færre bosatte under 68 år, mens det vil være ca. 1250 flere bosatte over 68 år.

Befolkningsframskrivinger er et bilde på framtiden, basert på beste tilgjengelige kunnskap i dag. Slik sett er det heftet usikkerhet ved framskrivingene, og denne usikkerheten øker jo lengre fram vi ser. Befolkningsveksten styres i hovedsak av tre faktorer; fruktbarhet, levealder og innvandring (både fra andre kommuner og fra utlandet). Framtidig inn- og utvandring er meget usikker, men også fruktbarheten og dødeligheten kan ende opp svært forskjellig fra det som er forutsatt.



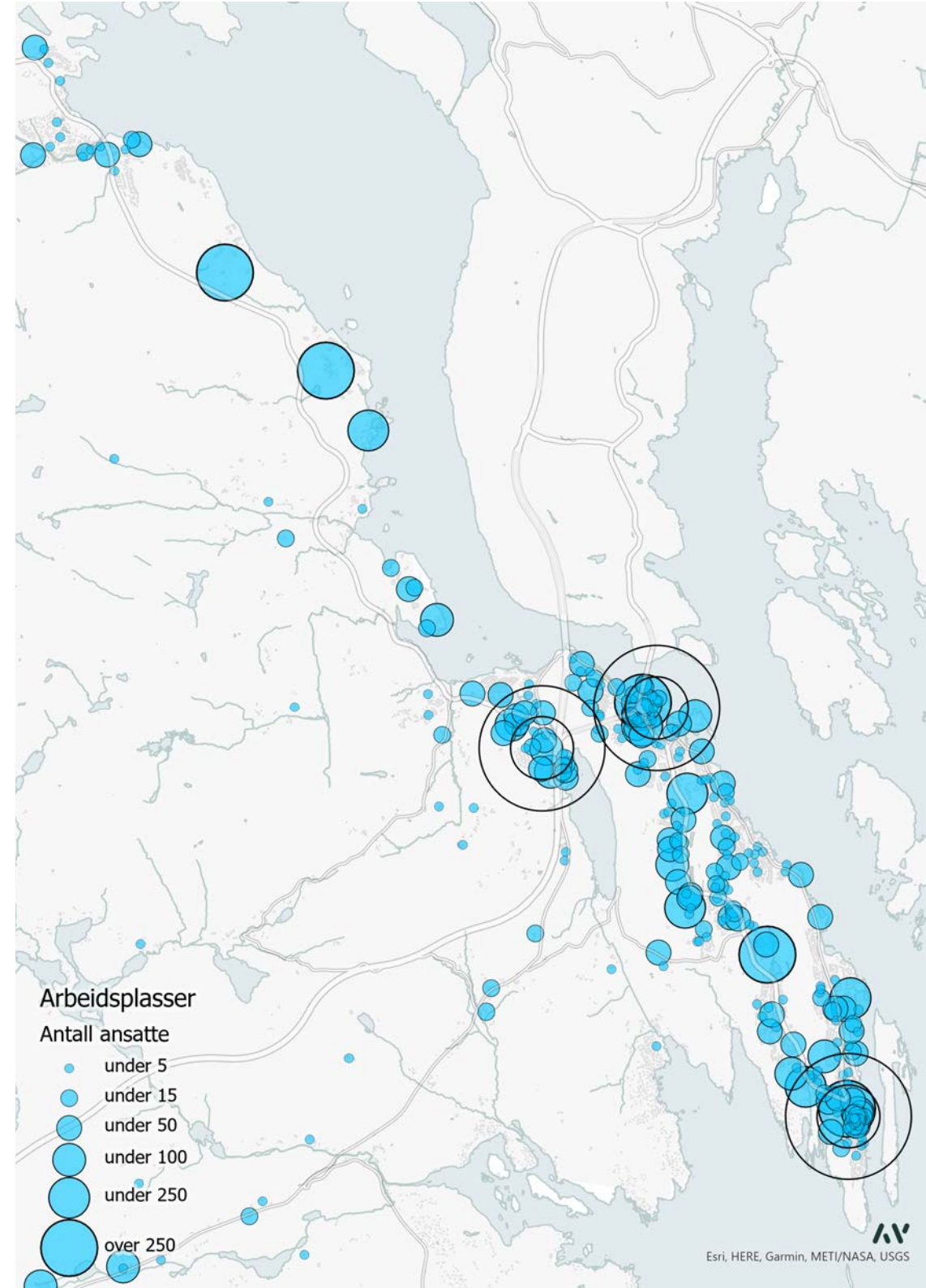
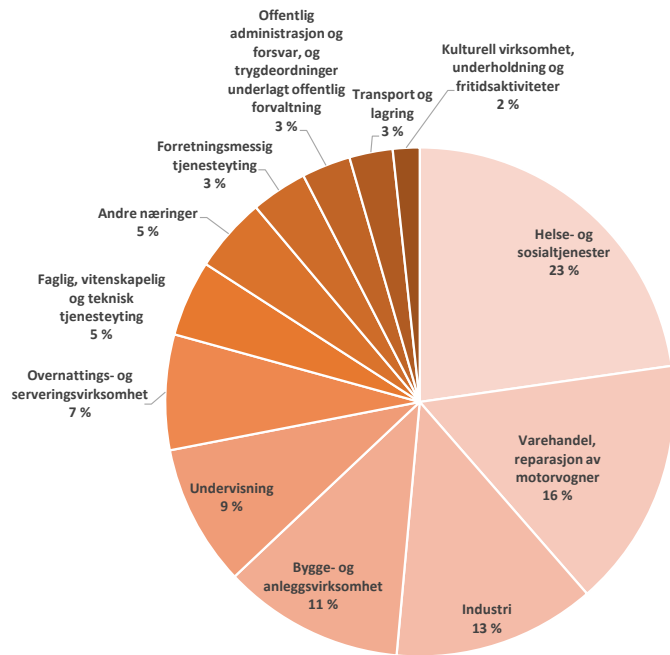
ARBEIDSPlassER

Kartene over arbeidsplasser på de neste sidene viser en fordeling av arbeidsplasser i et relativt sammenhengende bånd mellom Rugtvedt, Stathelle og Langesund. Dette mønstret strekker seg også i nordvestover mot Rafnes og store arbeidsplasser som Ineos og Inovyn.

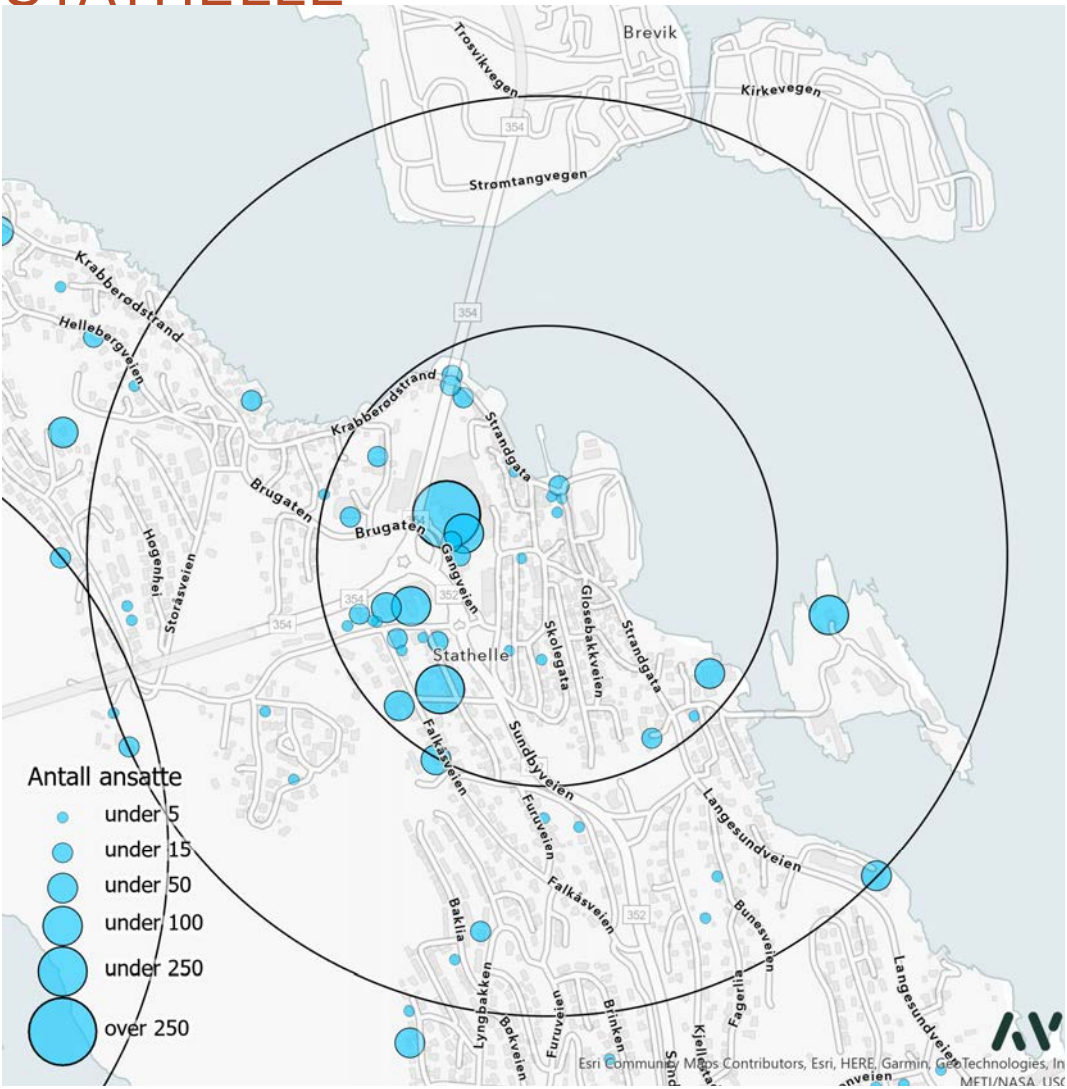
Totalt er det registrert i overkant av 6000 arbeidsplasser i Bamble kommune i 2020². 44% av disse er lokalisert innenfor 10-minuttersavgrensningene i Langesund (15%), Rugtvedt (10%) og Stathelle (17%).

Diagrammet på motstående side viser næringsgrupper i Bamble kommune i prosent av samlet antall arbeidsplasser i kommunen.

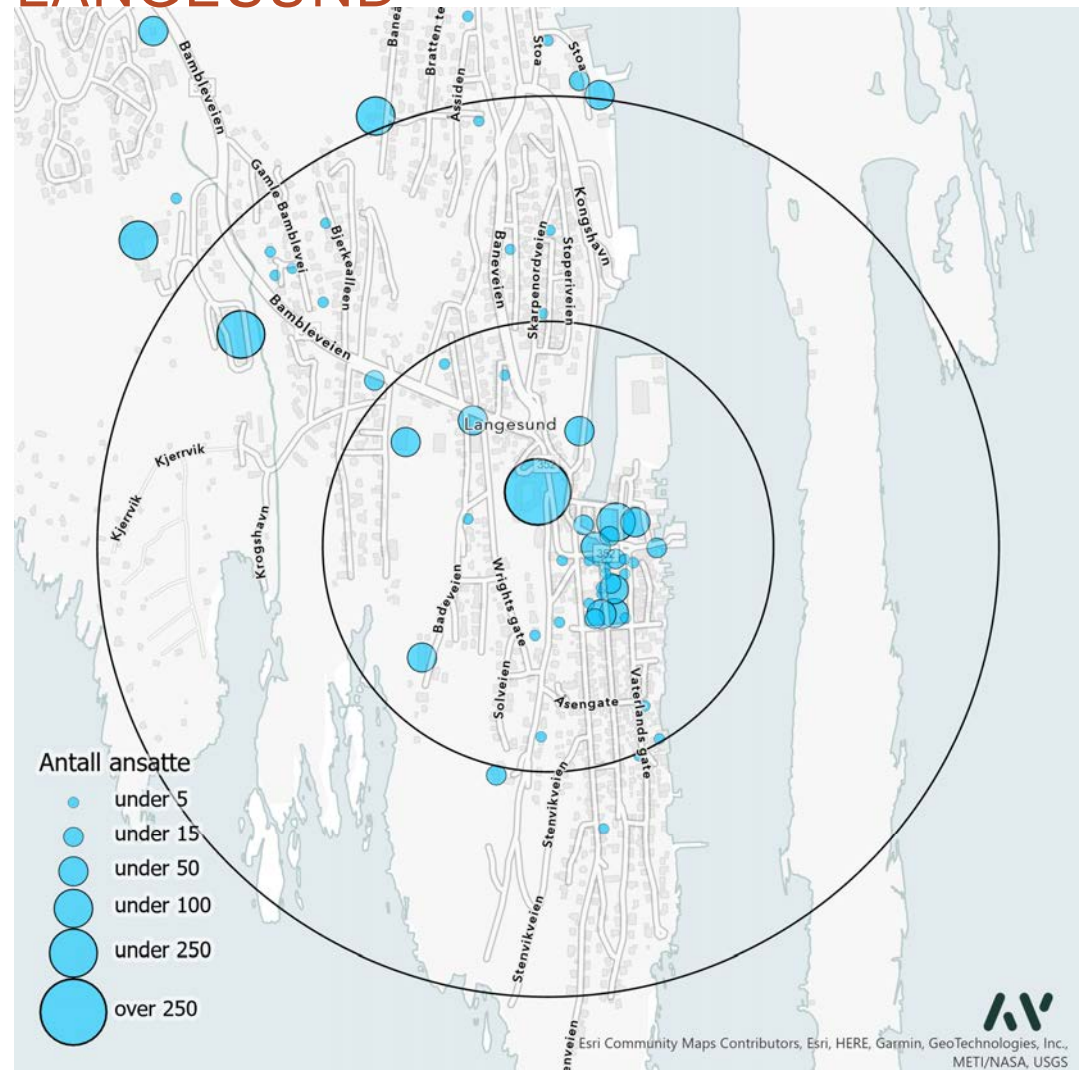
² Kilde: Enhetsregisteret, Brønnøysundregistrene 2020



STATHELLE



LANGESUND



RUGTVEDT



STATHELLE

Innenfor 10-minuttersbyen i Stathelle var det registrert 1011 arbeidsplasser i 2020³, og de aller fleste av disse ligger innenfor 5-minuttersbyen.

Brotorvet kjøpesenter er en viktig aktør her og halvparten av arbeidsplassene i Stathelle er tilknyttet dette. Varehandel blir dermed den viktigste næringskategorien i byen, målt i antall ansatte.

LANGESUND

I Langesund er mange av arbeidsplassene lokalisert i et lite område rundt Torget. I tillegg er en lang rekke arbeidsplasser tilknyttet Bamble rådhus like vest for Torget. Dette gjør at de aller fleste arbeidsplassene i Langesund er sentralt plassert innenfor 5-minuttersbyen.

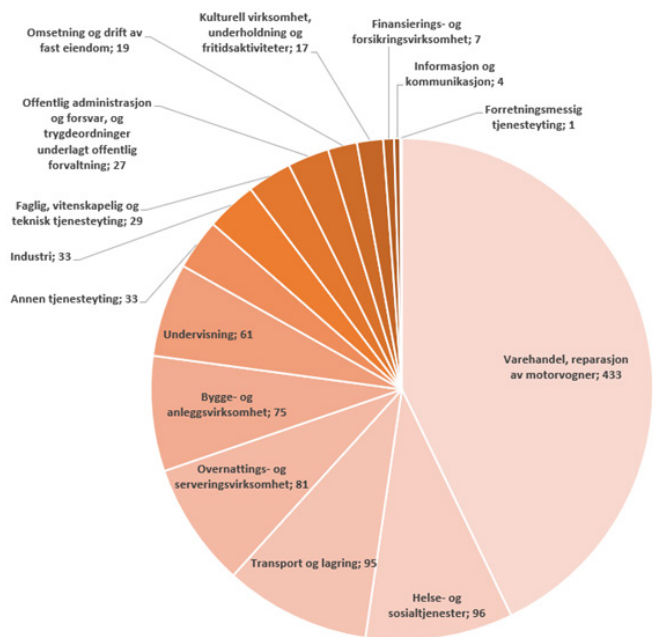
En stor del av arbeidsplassene er knyttet til forretningsmessig tjenesteyting (bedrifter som leverer tjenester til det øvrige næringslivet), helse og sosialtjenester og offentlig administrasjon.

RUGTVEDT

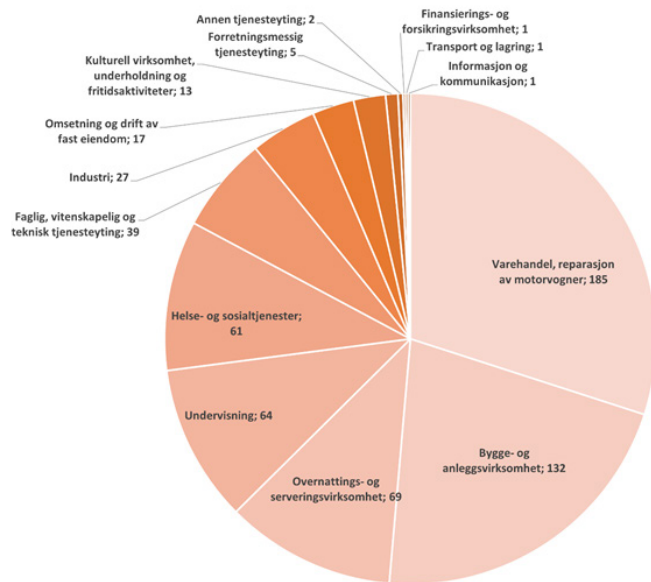
På Rugtvedt var det registrert i overkant av 600 arbeidsplasser i 2020. Arbeidsplassene i det sørlige området ligger sentralt rundt avkjøring fra E18, og består i hovedsak av servering og service for reisende langs hovedveien. Lenger nord i området finner vi en mer variert sammensetning, med blant annet grunnskole og flere virksomheter innenfor bygg og anlegg.

Diagrammene til høyre viser næringsgrupper innenfor 10-minuttersbyene etter antall ansatte.

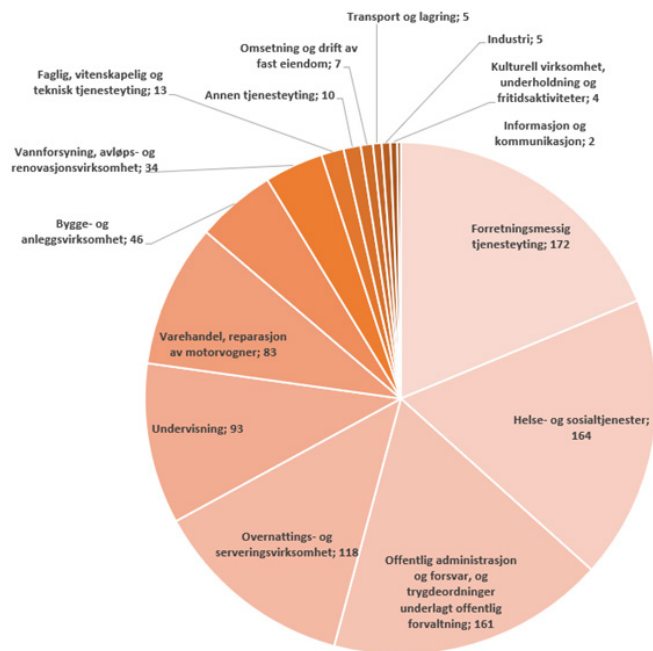
³ Arbeidsplassene i Brevik som ligger innenfor sirkelen som avgrenser 10-minuttersbyen er ikke tatt med i denne oppsummeringen.



STATHELLE



RUGTVEDT



LANGESUND



AREALER

Påfølgende kart viser arealutnyttelse fordelt over følgende temaer:

- Områdetetthet
- Utviklingsarealer
- Kulturmiljøer
- Natur-, friluft- og friområder

Sammenstilling av disse gir videre en oversikt over overlappende arealutnyttelse og kan gi en indikasjon på arealer som er potensielle for utvikling og transformasjon.

Byene i kommunen bør romme et mangfold av funksjoner og kvaliteter, og skal sentrum fortettes er det vesentlig å ha kunnskap om mulighetene og arealkapasiteten.

A scenic coastal landscape. In the foreground, there are tall, green grasses growing on a rocky shore. The middle ground shows a body of water with a large, dark rock formation. In the background, a small island with a white lighthouse and a few buildings is visible under a cloudy sky. A seagull is flying in the upper right portion of the image.

I BAMBLE KOMMUNE ER DET
GOD TILGANG PÅ
REKREASJONSOMRÅDER

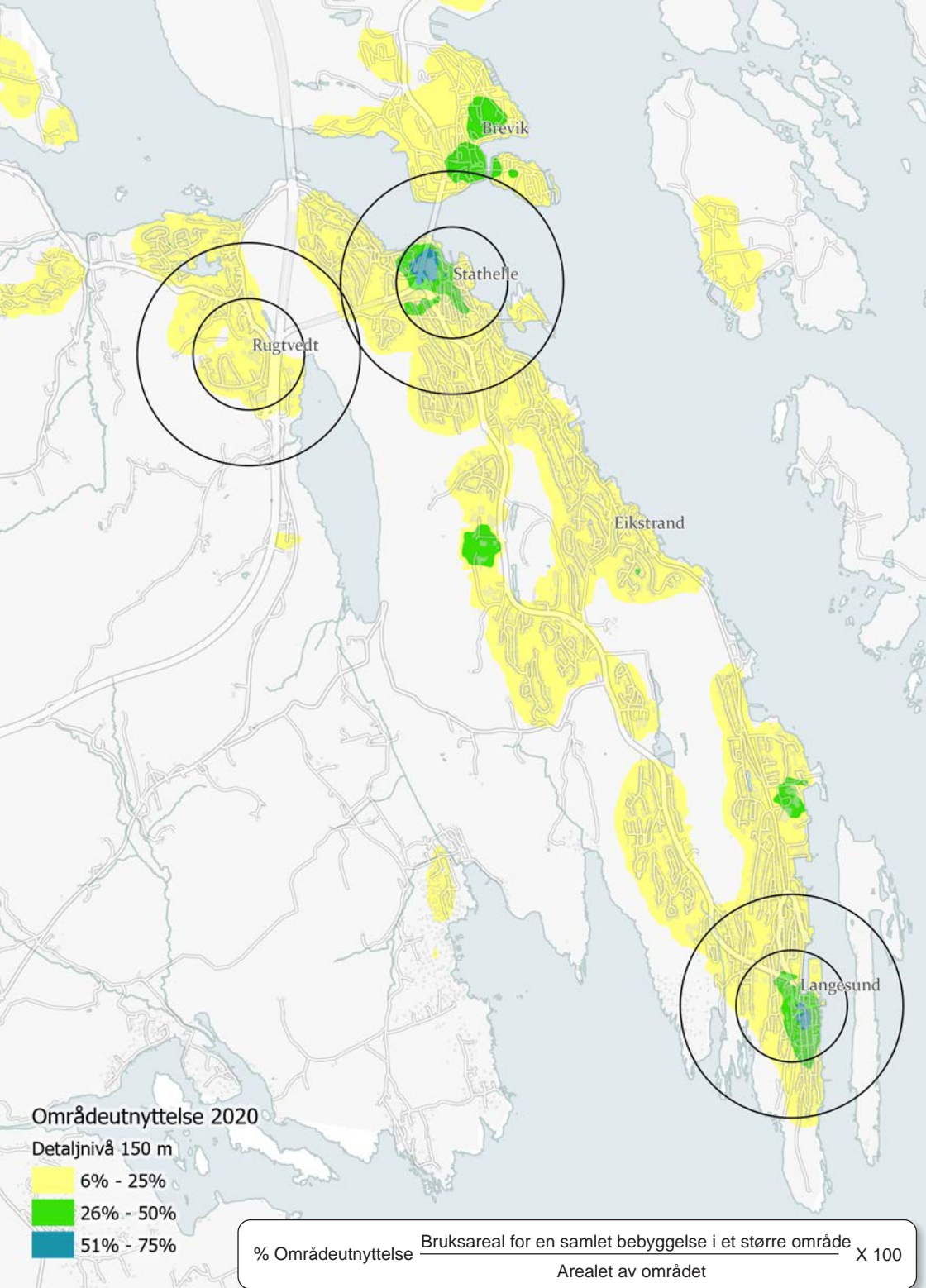
Foto: Hanne Hornsletten

OMRÅDEUTNYTTELSE

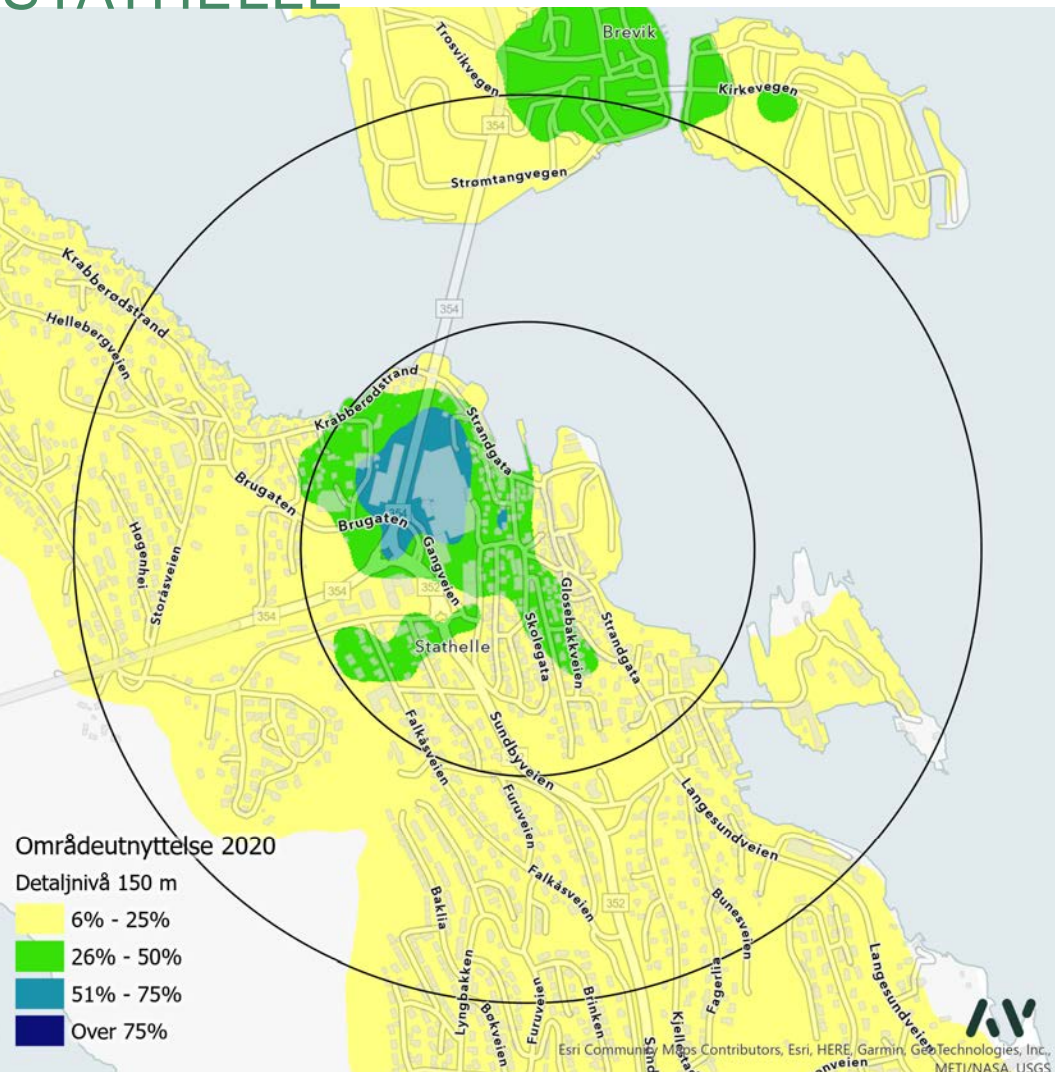
Høy tetthet og miks av funksjoner bidrar til at flere oppholder seg i sentrum. Et kompakt sentrum har korte avstander mellom ulike funksjoner og gjør at mange av dagliglivets aktiviteter og oppgaver kan gjøres innenfor kort rekkevidde. Samtidig gjør høy utnyttelse at investering og drift av teknisk og sosial infrastruktur kan gjøres mer økonomisk og med stordriftsfordeler. Små og mellomstore byer får mest effekt av å samle publikumsrettede funksjoner i sentrumskjernen/ 5-minuttersbyen, og høy utnyttelse kan bidra til at mange funksjoner får plass innenfor et lite område.

Områdeutnyttelse uttrykkes i prosent, og viser til forholdet mellom størrelsen (arealet) på området som undersøkes, og bruksarealet i bygningsmassen i det samme området. Et område som er helt dekket med et bygg på en etasje, vil ha en områdeutnyttelse på 100%. Det samme vil et område hvor halve arealet er dekket av et bygg på to etasjer. Områdetettheten som er målt her har et detaljnivå på 150 meter. Fargen og tallskalaen i kartet viser til den tettheten som finnes innenfor en radius på 150 meter fra det stedet som undersøkes. Alle punkter innenfor tettstedet er undersøkt, og resultatene av alle disse undersøkelsene gir et samlet mønster.

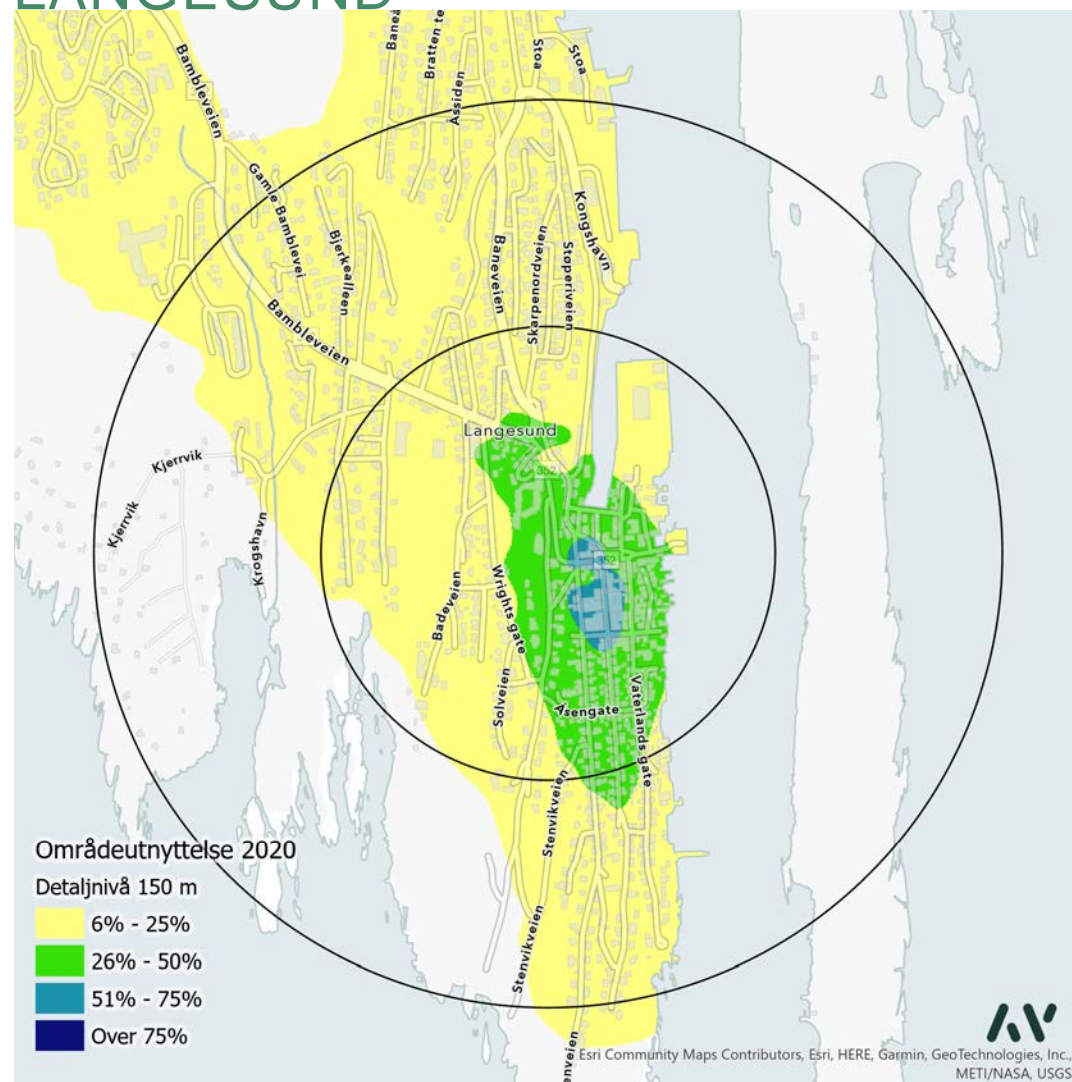
Et typisk småhusområde i Norge har en områdeutnyttelse på mellom 15% og 30%, blokk- eller leilighetsbebyggelse kan ha en utnyttelse fra 20% og oppover, mens sentrumsområder varierer fra 60% til 150% og høyere. I en slik sammenheng er områdetettheten i Bamble i den lave delen av skalaen. Sentrale deler av Stathelle har en områdeutnyttelse på rundt 65%, i stor grad basert på bygningsmassen tilknyttet Brotorget. I Langesund er utnyttelsesgraden noe lavere, og ligger på rundt 50% i områdene umiddelbart sør for Torget. Dette er en utnyttelse tilsvarende de tettest utbygde områdene i Kragerø som også har en områdeutnyttelse på rundt 50%, mens de tettest bebygde områdene i Porsgrunn sentrum varierer fra 70-120%. I Larvik er områdeutnyttelsen i deler av sentrum rundt 140%, mens den ligger på 24% i Stavern.



STATHELLE

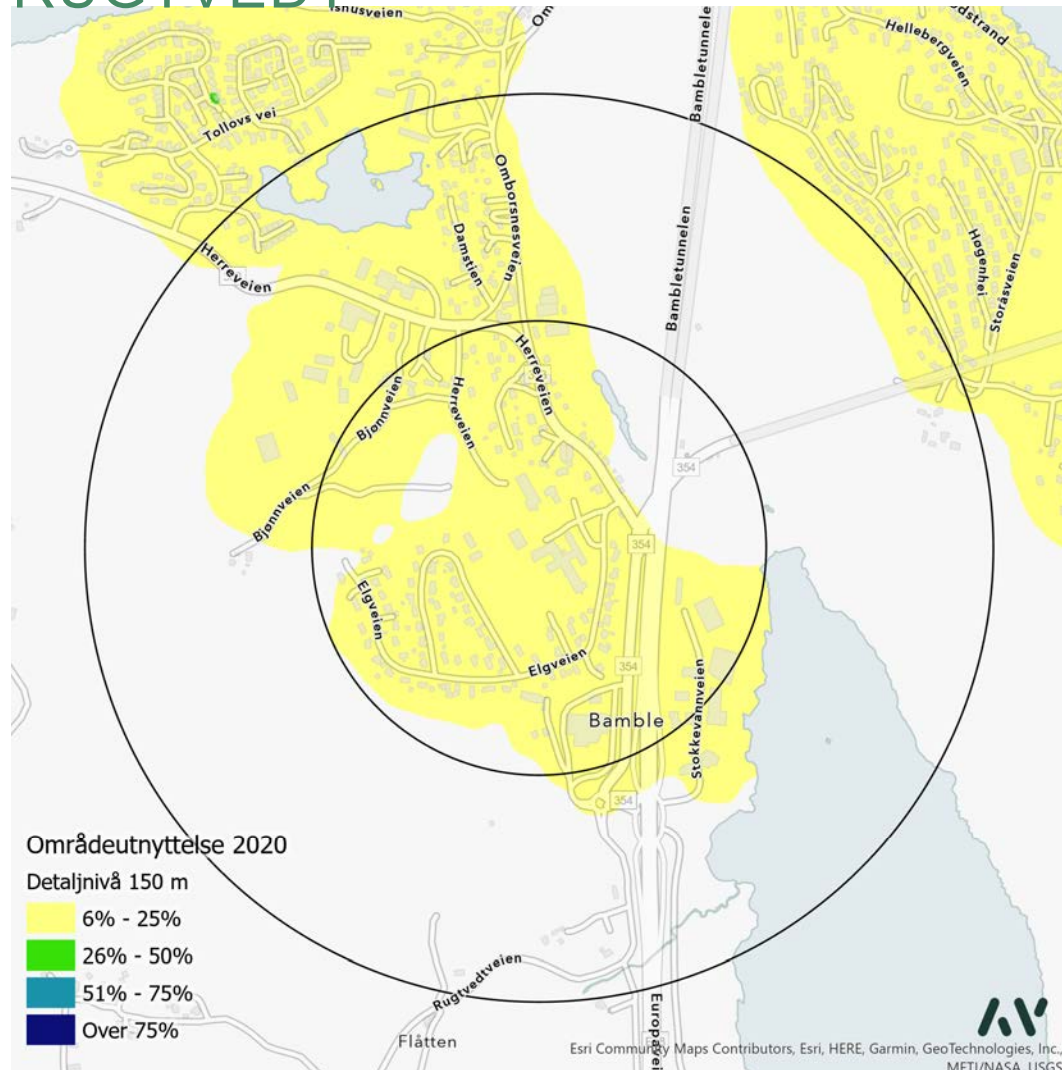


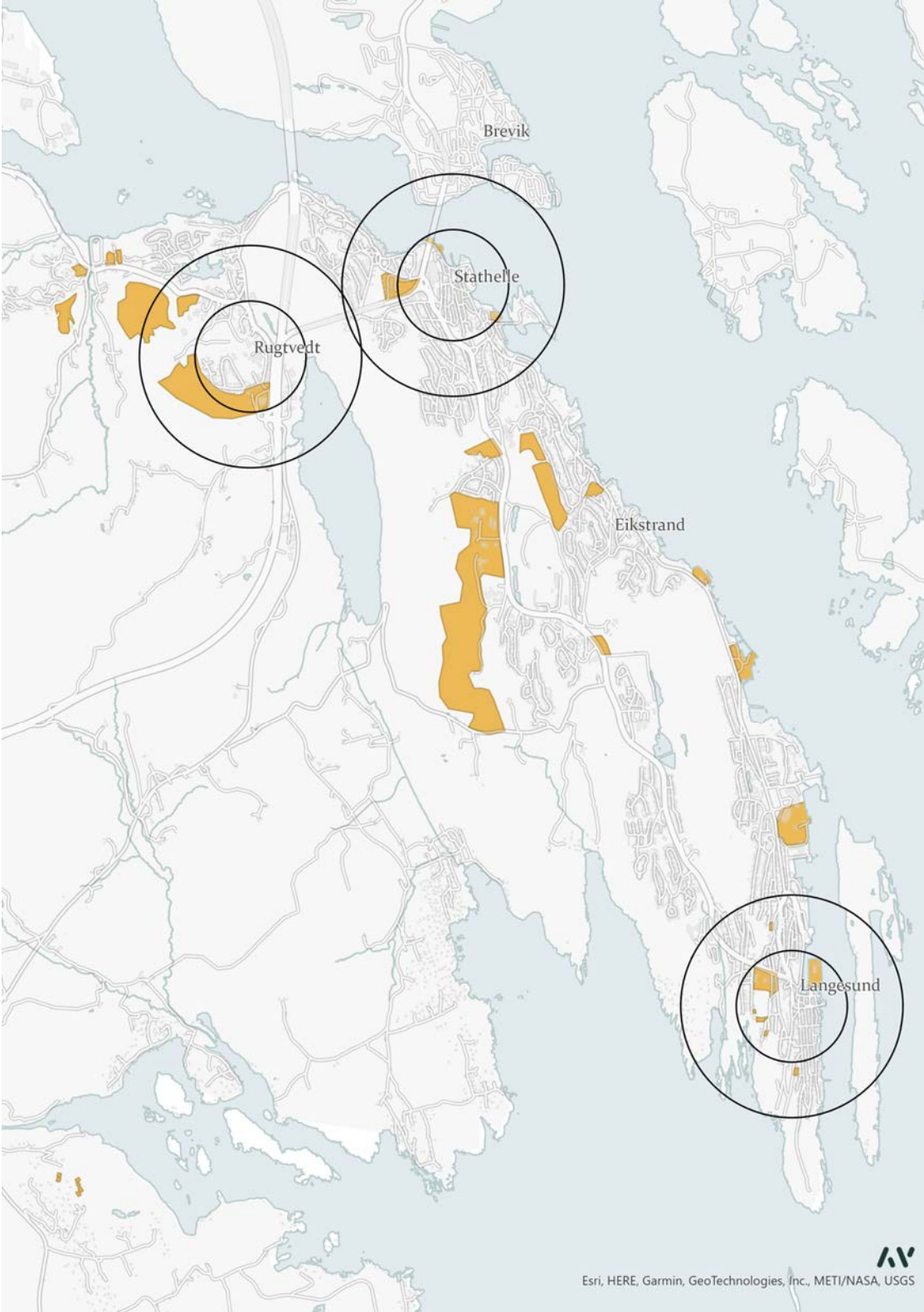
LANGESUND



Kilde: Statens kartverk, Matrikkelen, februar 2020

RUGTVEDT



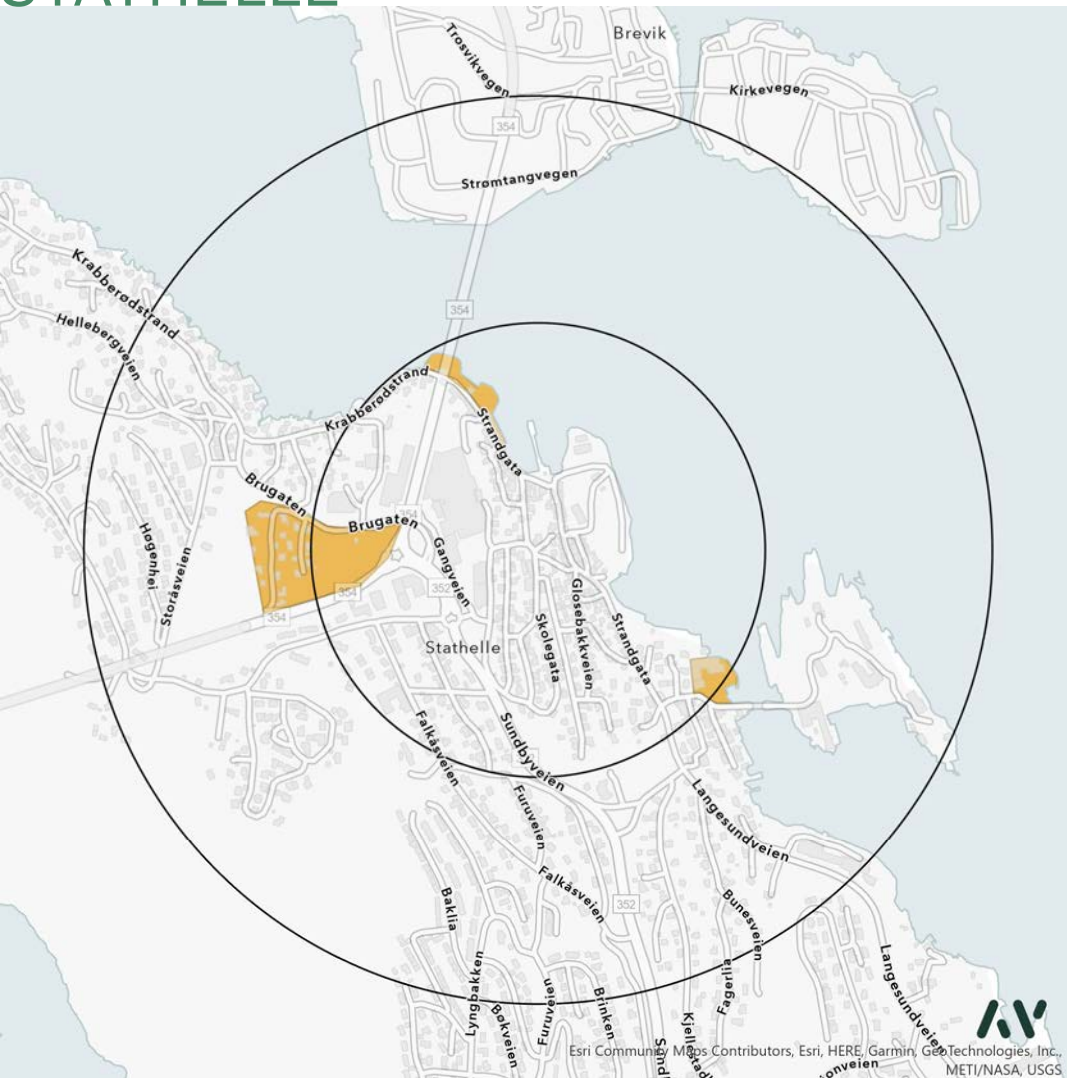


UTVIKLINGSAREALER

Utviklingsarealer er områder som er vurdert å ha et fortetnings-, transformasjons- eller utviklingspotensiale. Noen av arealene er avsatt til framtidig utvikling til bolig eller andre formål i gjeldende kommuneplan, mens andre vurderes innlemmet ved neste rullering av kommuneplanen. Det er arealer som ikke er bebygget, har en lav utnyttelse, eller som har en bruk som ikke lenger er aktuell eller hensiktsmessig. Arealene har ulikt tidsperspektiv og potensiale. Formål for arealene er ikke vurdert i arbeidet med byregnskapet.

Arealene som vises i kartene på de neste siden utgjør et totalt areal på 1 080 da. 50 da ligger innenfor 10-minuttersbyen i Langesund. Her er det kaiområdet Smietangen og området rundt Langesund ungdomsskole som utgjør de største arealene. Innenfor 10-minuttersbyen i Stathelle er det 43 da utviklingsarealer. På Rugtvedt er det 300 da som delvis ligger innenfor 10-minuttersavgrensningen. I tillegg til de tre avgrensningene, utgjør Grasmyr et betydelig utviklingsareal, beliggende mellom Stathelle og Langesund.

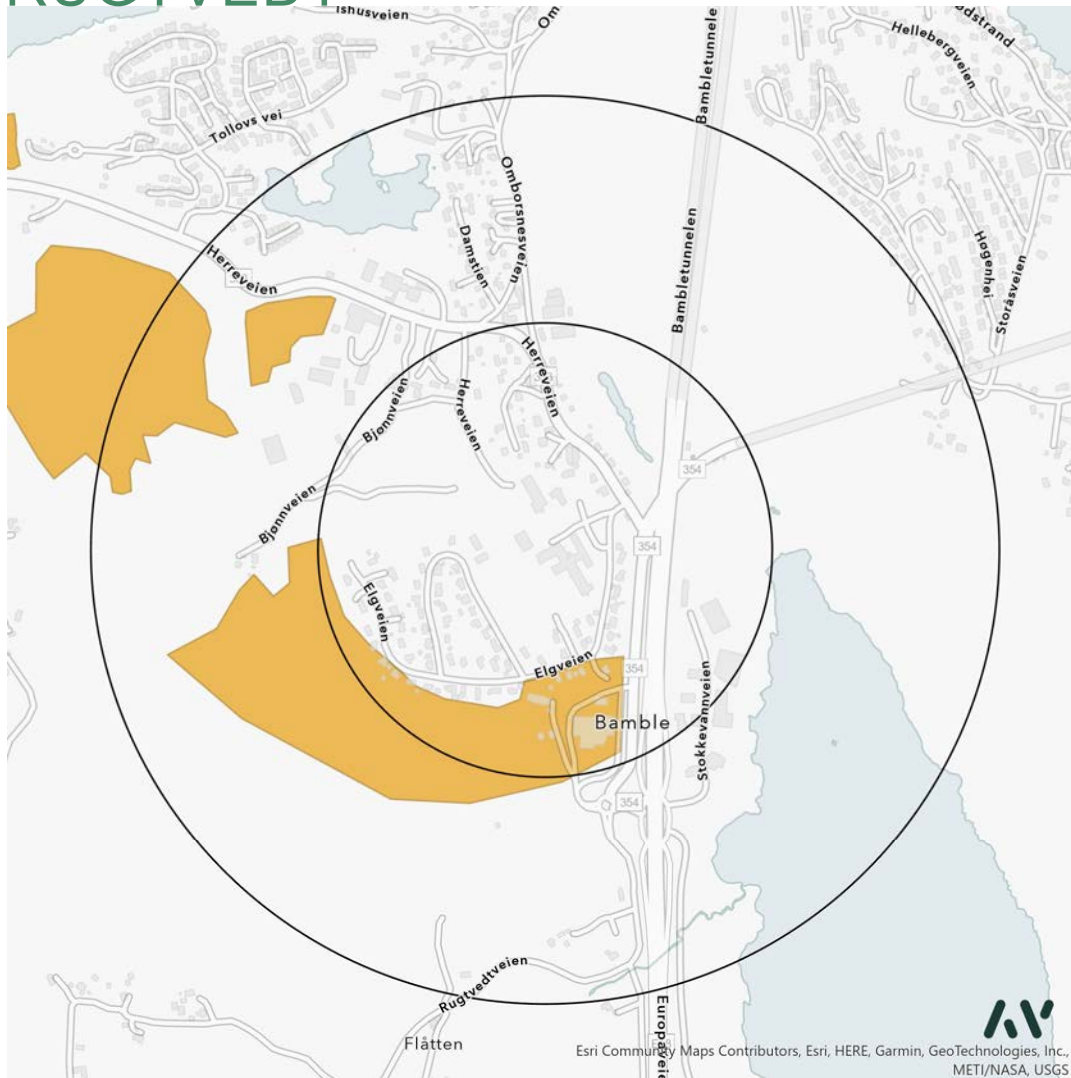
STATHELLE

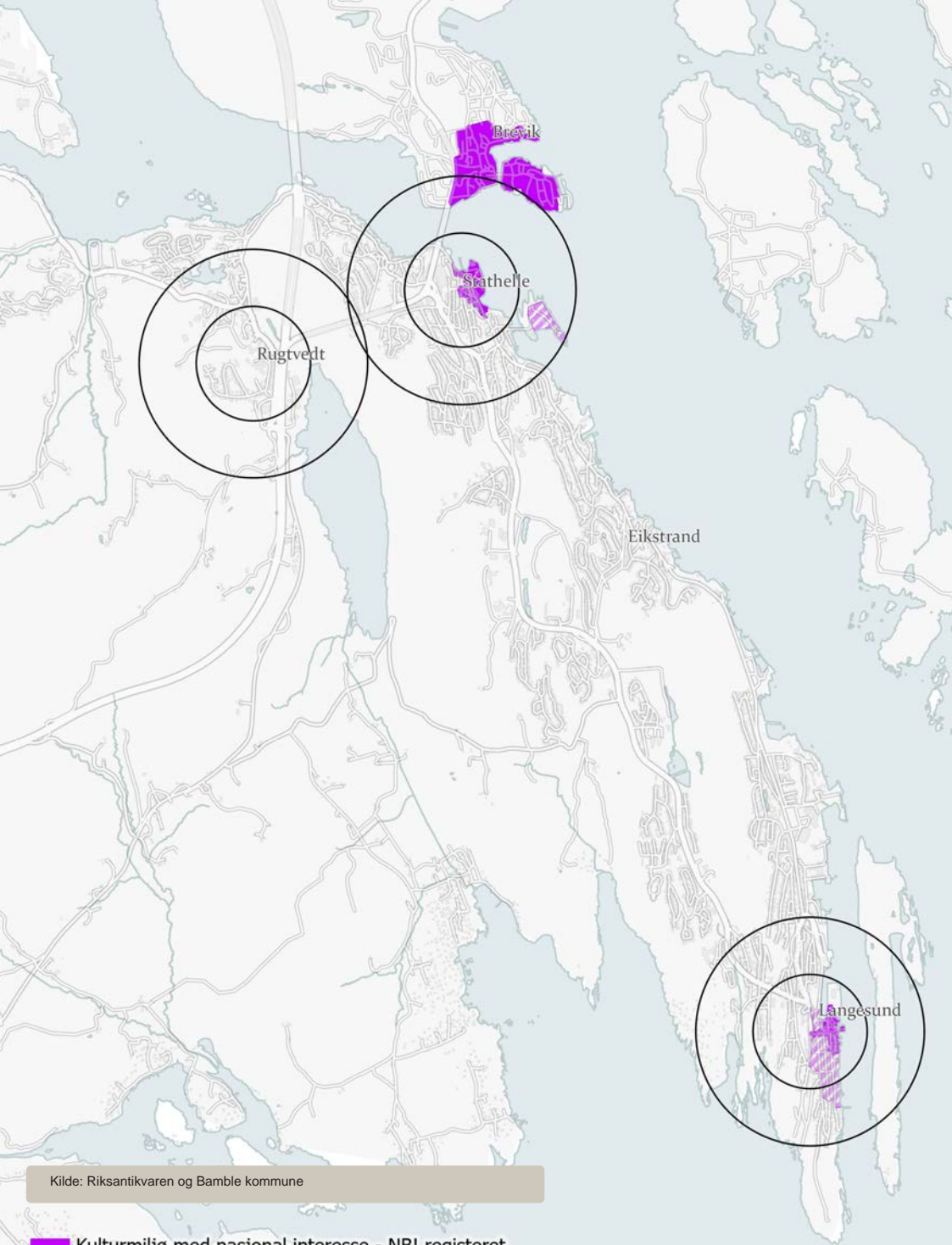


LANGESUND



RUGTVEDT





Kilde: Riksantikvaren og Bamble kommune

- Kulturmiljø med nasjonal interesse - NB! registeret
- Hensynssone kulturmiljø

KULTURMILJØ

Kartet viser kulturmiljøer som dokumenterer viktige nasjonale og regionale historiske utviklingstrekk. Områdene har svært høy kunnskaps- opplevels- og bruksverdi. De er tydelig avgrenset og har egenskaper som bygger opp under sentrale kulturminneverdier. I tillegg er det lagt inn arealer med skravur som viser arealer som er angitt som hensynssone kulturmiljø i gjeldene kommuneplan.

Kulturmiljøene kan utvikles, men det må skje med god tilpasning slik at de viktige samfunnsverdiene som de representerer, ivaretas.

Kartet viser ikke enkeltbygg eller andre enkeltstående kulturminner som er vernet.

«Stathelle viser utviklingen fra fergested til et lite bysamfunn tuftet på trelasthandel, og som hadde sin storhetstid, og sin avhengighet, under ett handelshus. Byens uttrykte empirebebyggelse gjenspeiler dette. På grunn av den spesielle historien rundt fergetrafikken som har bidratt til å danne stedet, samt den bevarte bebyggelsen som reflekterer livet og næringen fra en del av denne tidsperioden, har Gamle Stathelle nasjonal interesse som byområde.» (kilde: Riksantikvaren, NB-registeret)

«Langesund er et godt eksempel på et sted med svært lang historie hovedsakelig knyttet til sjøveis transport, og som fikk endrede forutsetninger for næringen gjennom tidende. Utviklingen stagnerte med slutten av skutetiden, og byen som står i dag er et bilde av en by fra denne perioden. Områdene i den sentrale delen av sentrum rundt torget vitner om denne utviklingen, og er derfor et kulturhistorisk miljø av nasjonal interesse.» (kilde: Riksantikvaren, NB-registeret)

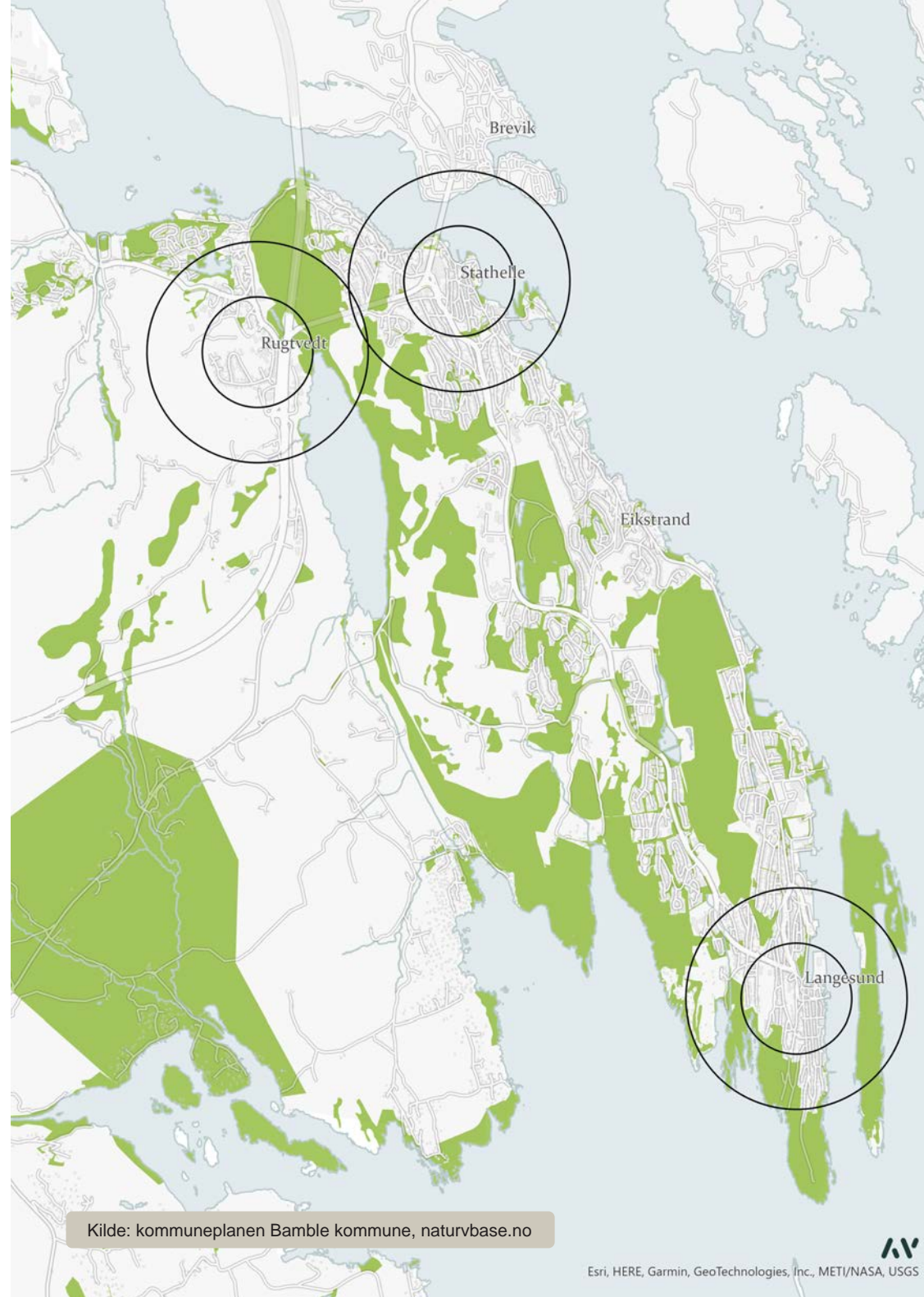
NATUR-, FRILUFTS- OG FRIOMRÅDER

Behovet for grønne lunger og attraktive byrom vil øke hvis bysentrumene får en høyere konsentrasjon av boliger og virksomheter enn i dag, og med økt utnyttning øker også kravet til kvalitet og tilgjengelighet til byens grønne rom.

By og tettstedsutvikling vil også kunne sette press på naturverdier og kulturlandskap i utkanten av byene og tettstedene. Kartet til høyre viser kartlagte natur- og friluftsområder i Bamble, og viser få grøntområder i 5-minuttersbyene.

Kartet er basert på allerede foretatte registreringer, områder som ikke har vært gjenstand for registrering er derfor ikke dekket og kartet er derfor ikke uttømmende.

Kartet består av arealer avsatt til friområde, park, turdrag, naturområde og grøntstruktur i gjeldende kommuneplan, viktige naturtyper kartlagt etter DN håndbok 19 (marint biologisk mangfold) og DN håndbok 13 (verdisetting av biologisk mangfold), naturvernområder, verdifulle kulturlandskap og statlig sikra friluftsområder.

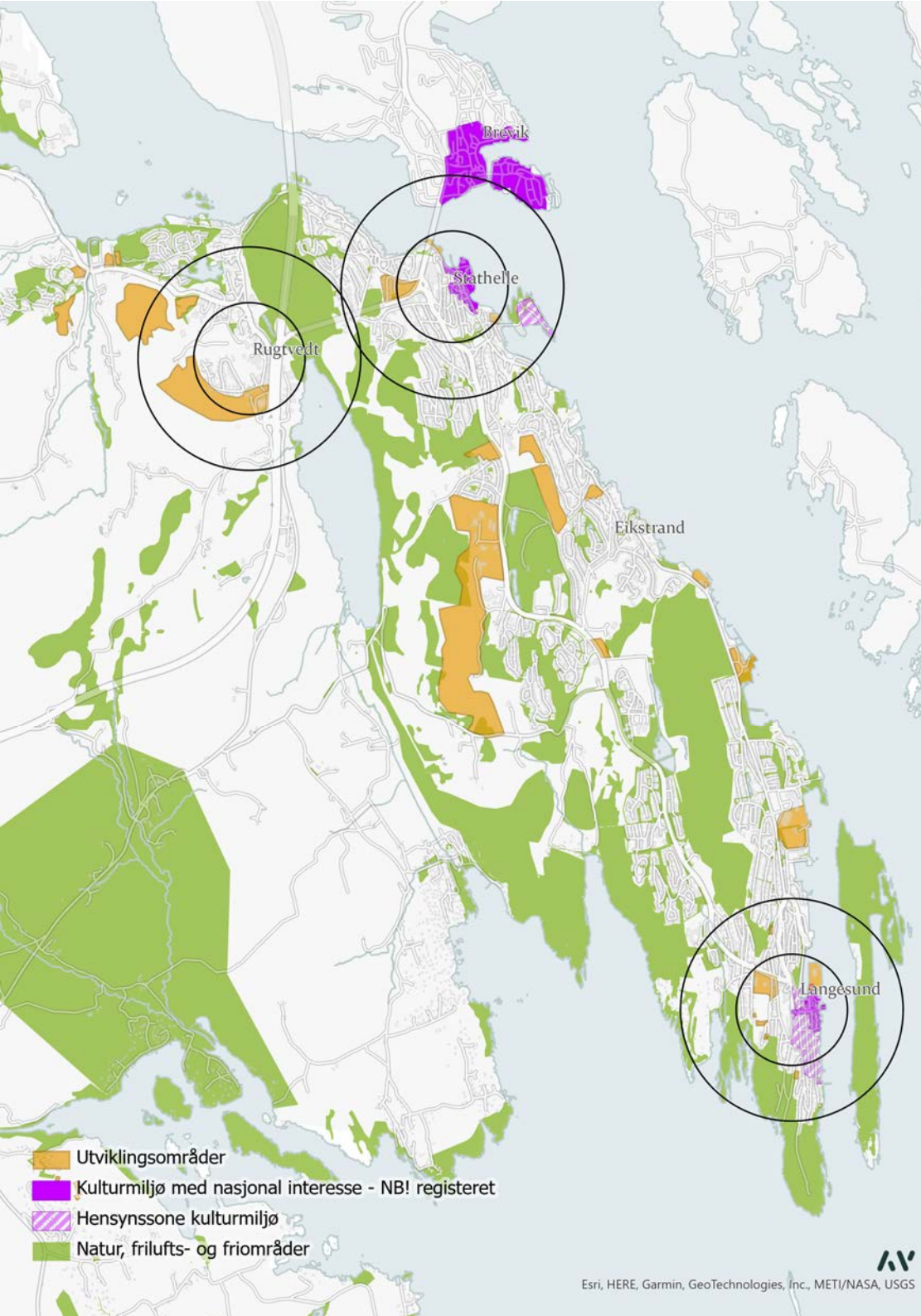


Kilde: kommuneplanen Bamble kommune, naturvbase.no

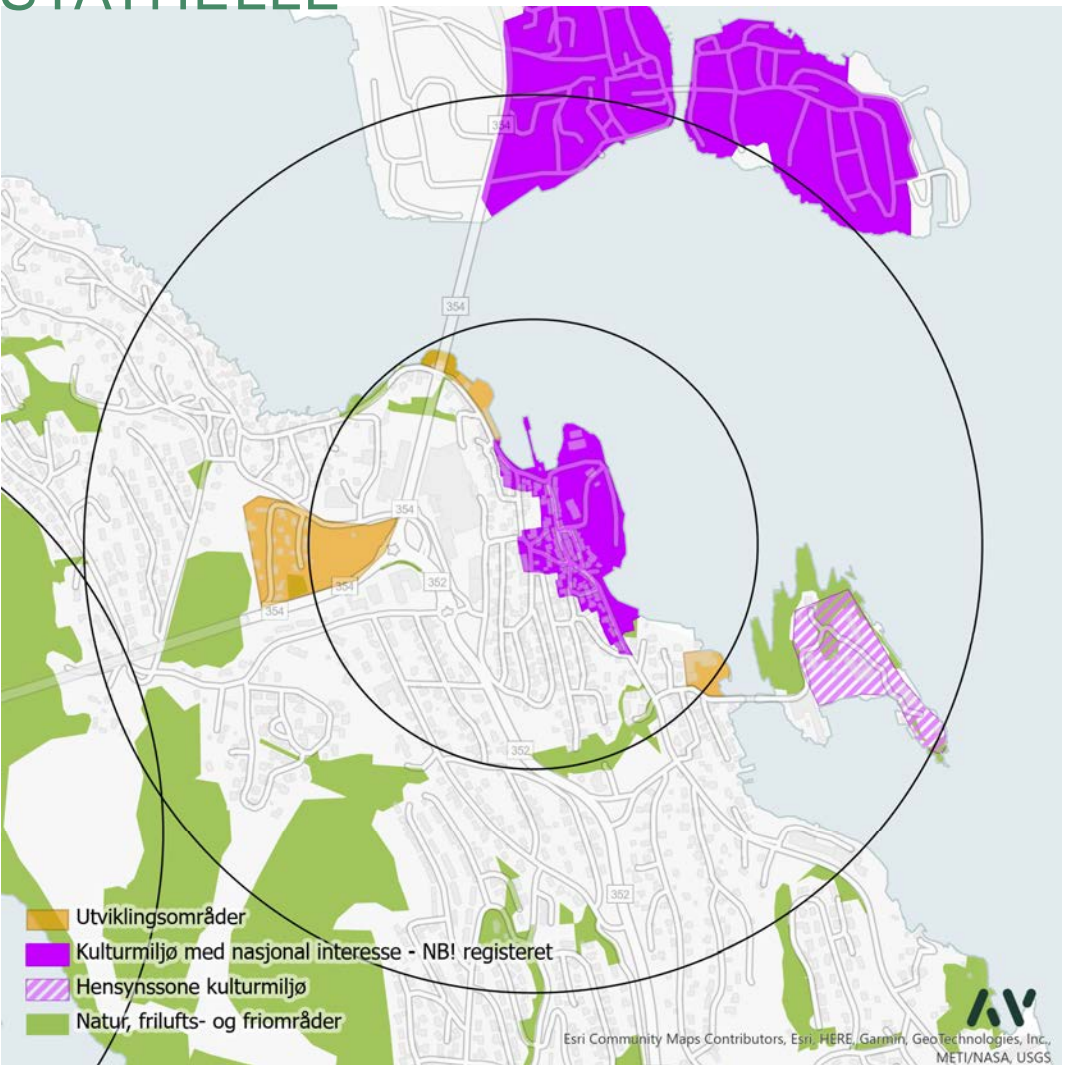
AREALKATEGORIENE SAMLET

Kartene på de neste sidene viser arealer for kulturmiljøer, grønnstruktur og utviklingsarealer sammenstilt.

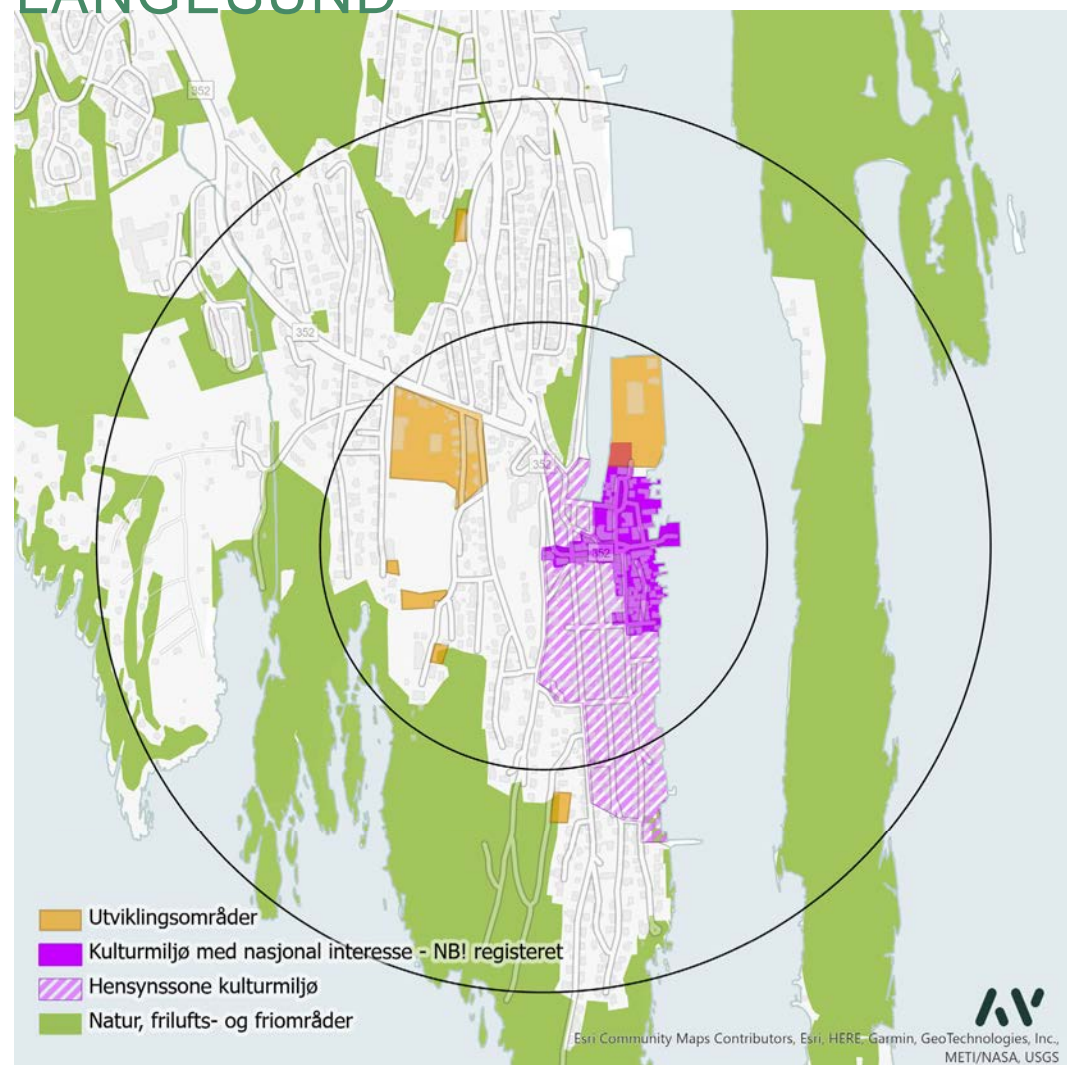
Sammenstillingen viser at arealutvikling kan bidra til sette verdifulle arealer under press. Samtidig er både kulturmiljøer og natur-, og friluftsområder med på å gi utviklingsarealer kvalitet og egenart, og kan gjennom det bidra til gode bomiljøer og utvikling av gode byer og tettsteder.



STATHELLE



LANGESUND



RUGTVEDT





**BAMBLE HAR ET BREDD
KULTURTLBUD -
SPESIILT PÅ SOMMEREN**

Foto: Therese Hartveit

BYLIV

Levende byer og tettsteder bør ha høy konsentrasjon av folk, og et mangfold av tilbud. Folk må både ha lyst og en grunn til å dra til sentrum.

Utgangspunktet for dagens historiske sentrum i de fleste norske byer har vært handel- og næringsvirksomheter. Disse funksjonene spiller fortsatt en viktig rolle for byliv. Men sentrum er også et viktig boområde, og et møtested for avtalte og tilfeldige møter.

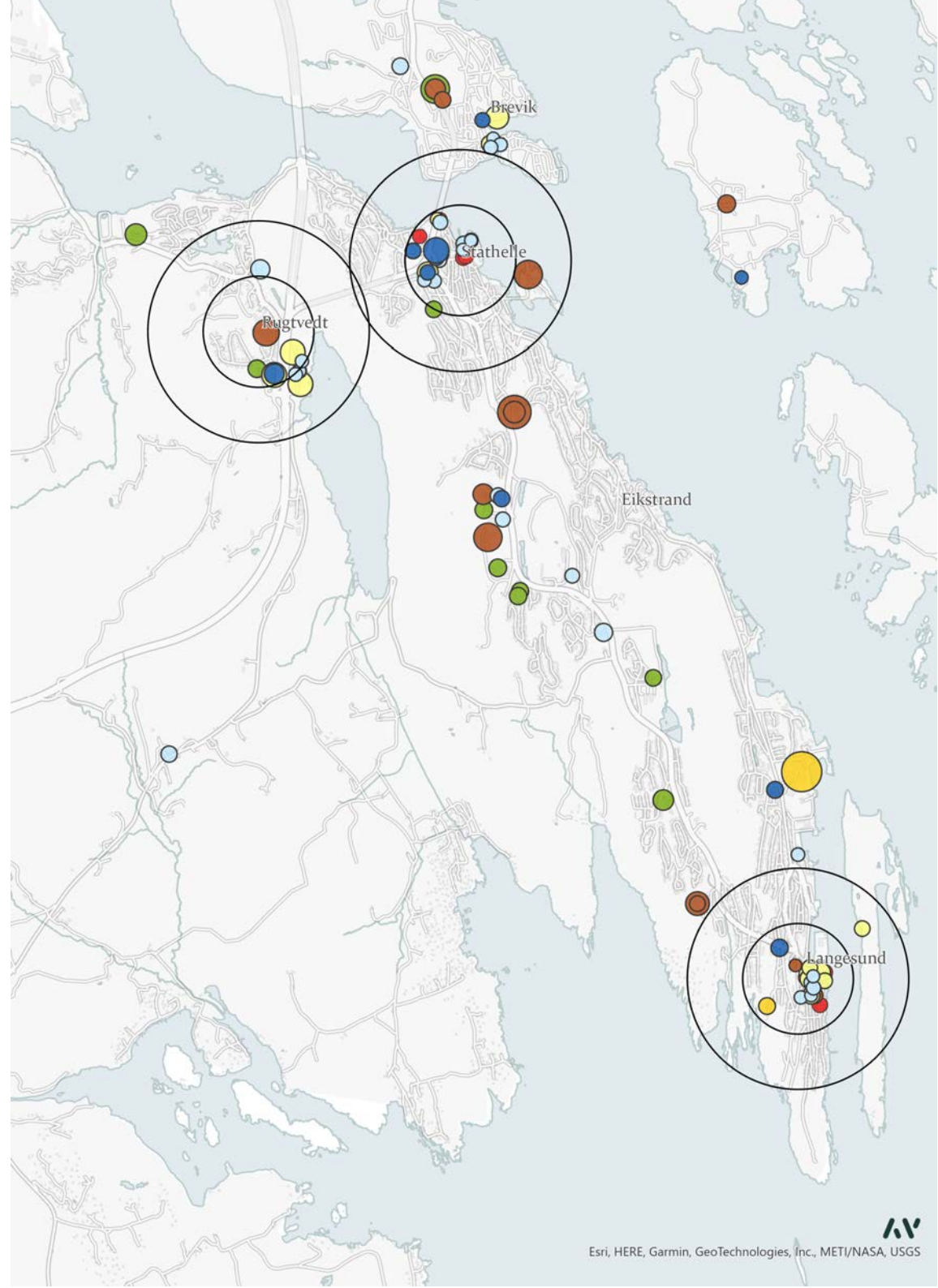
Aktiviteten i sentrum er en vesentlig del av en bys karakter og identitet. Mennesker er sosiale, og liv og aktivitet er attraktivt i seg selv. Bygninger og byrom kan være flotte og vakre, men uten folk oppleves det ikke levende og trygt.

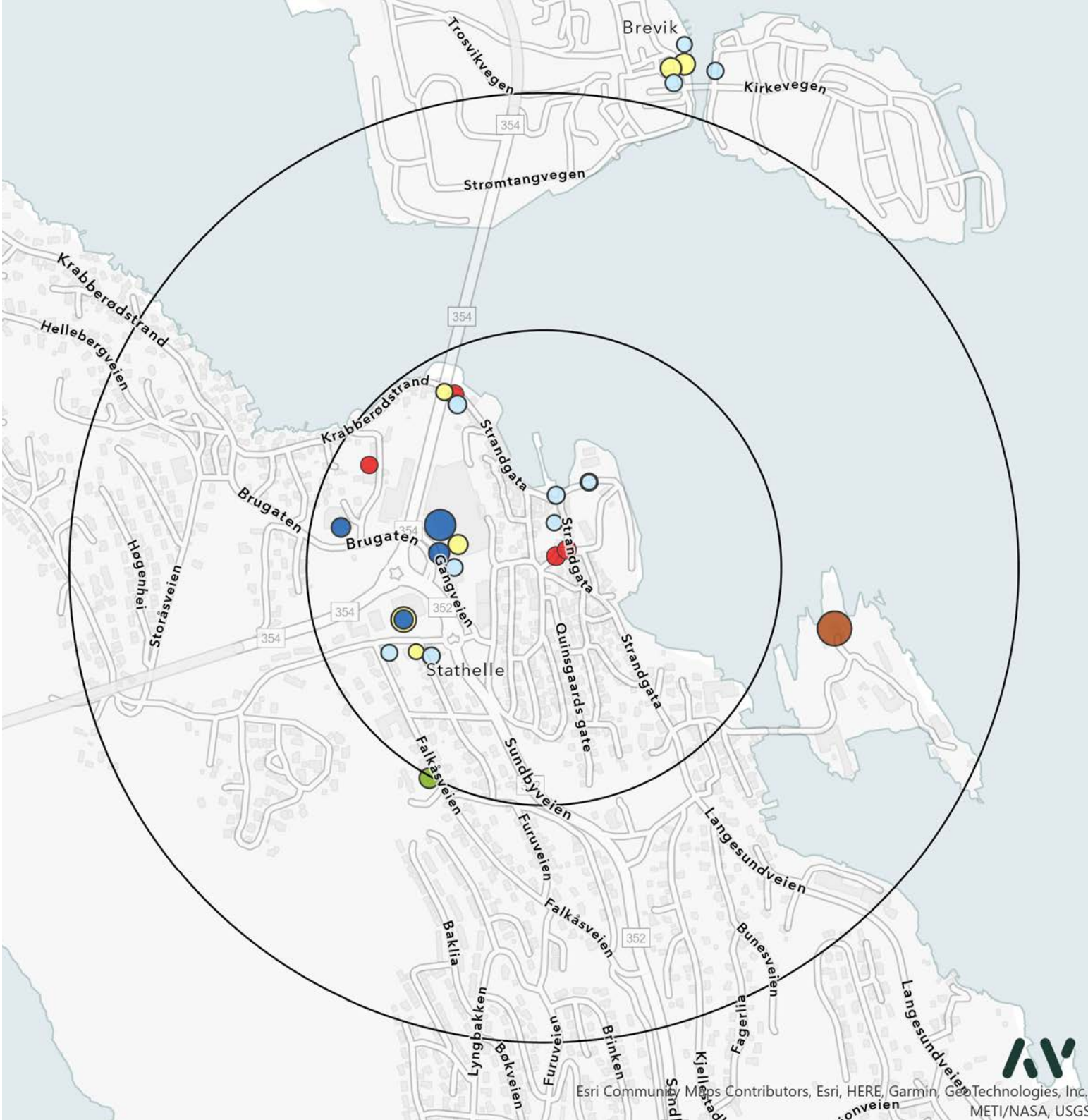
Små byer som Stathelle og Langesund krever en høy konsentrasjon av aktivitet og funksjoner i 5-minuttersbyen for å oppleves attraktive.

MÅLPUNKT

Bamble kommune har sine målpunkt spredt i hele kommunen, med noe overvekt av innenfor 10-minuttersbyene i Stathelle og Brevik. Dette gjelder spesielt varehandel og servering. Offentlige funksjoner som skoler og barnehager følger befolkningsmønsteret, og er fordelt også i bybåndet.

- Dagligvare
- Varehandel ellers
- Servering
- Undervisning
- Overnatting
- Barnehage
- Kulturvirksomhet





STATHELLE

I Stathelle er Brotorvet kjøpesenter et viktig målpunkt. Med rikt utvalg av handel og service utgjør kjøpesenteret en naturlig destinasjon og møtepunkt for mange.

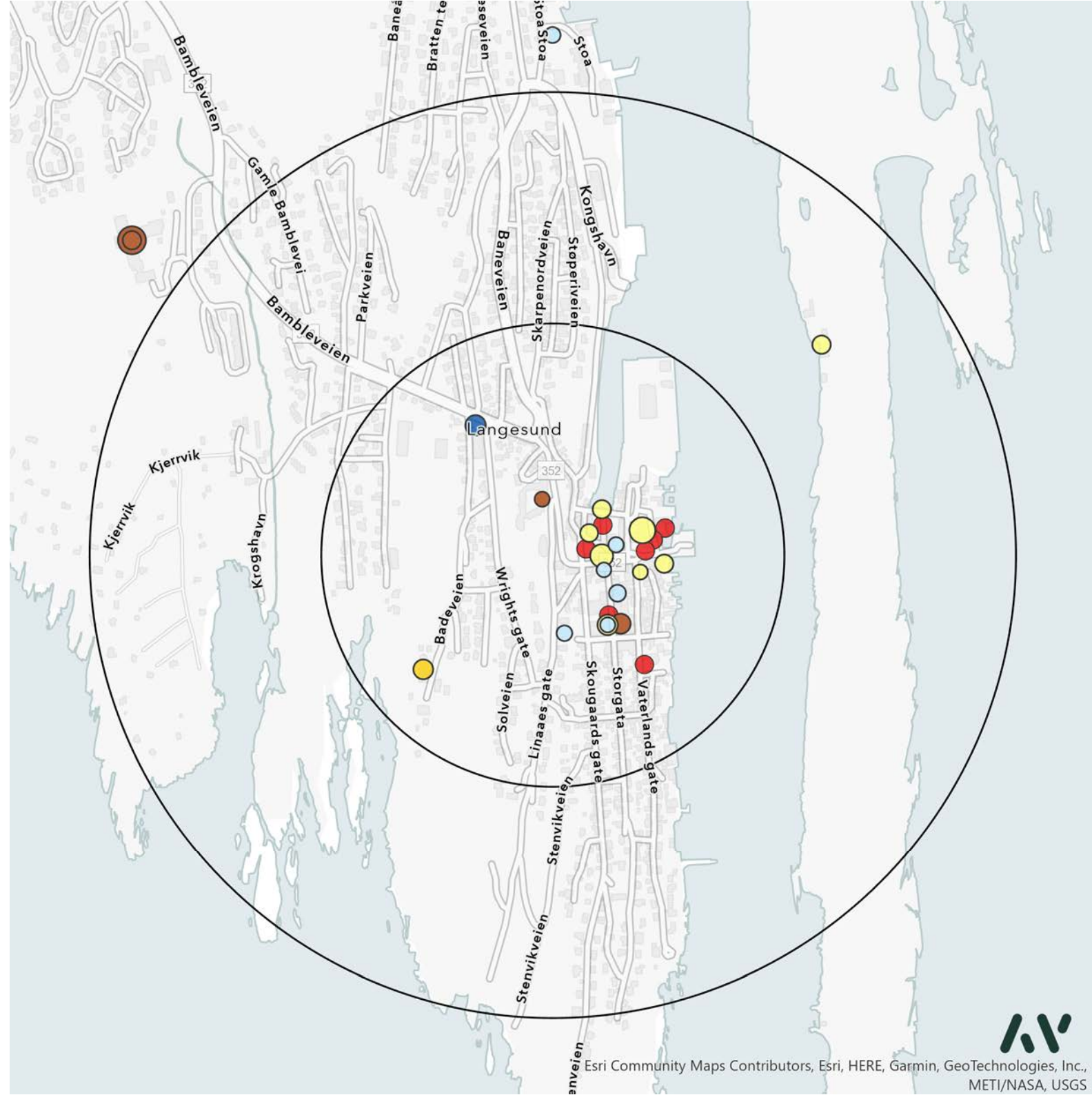
Øvrige registrerte målpunkter i Stathelle ligger også i all hovedsak innenfor 5-minuttersbyen, og består først og fremst av handel men også servering og kulturtilbud, eksempelvis gallerivirksomhet.

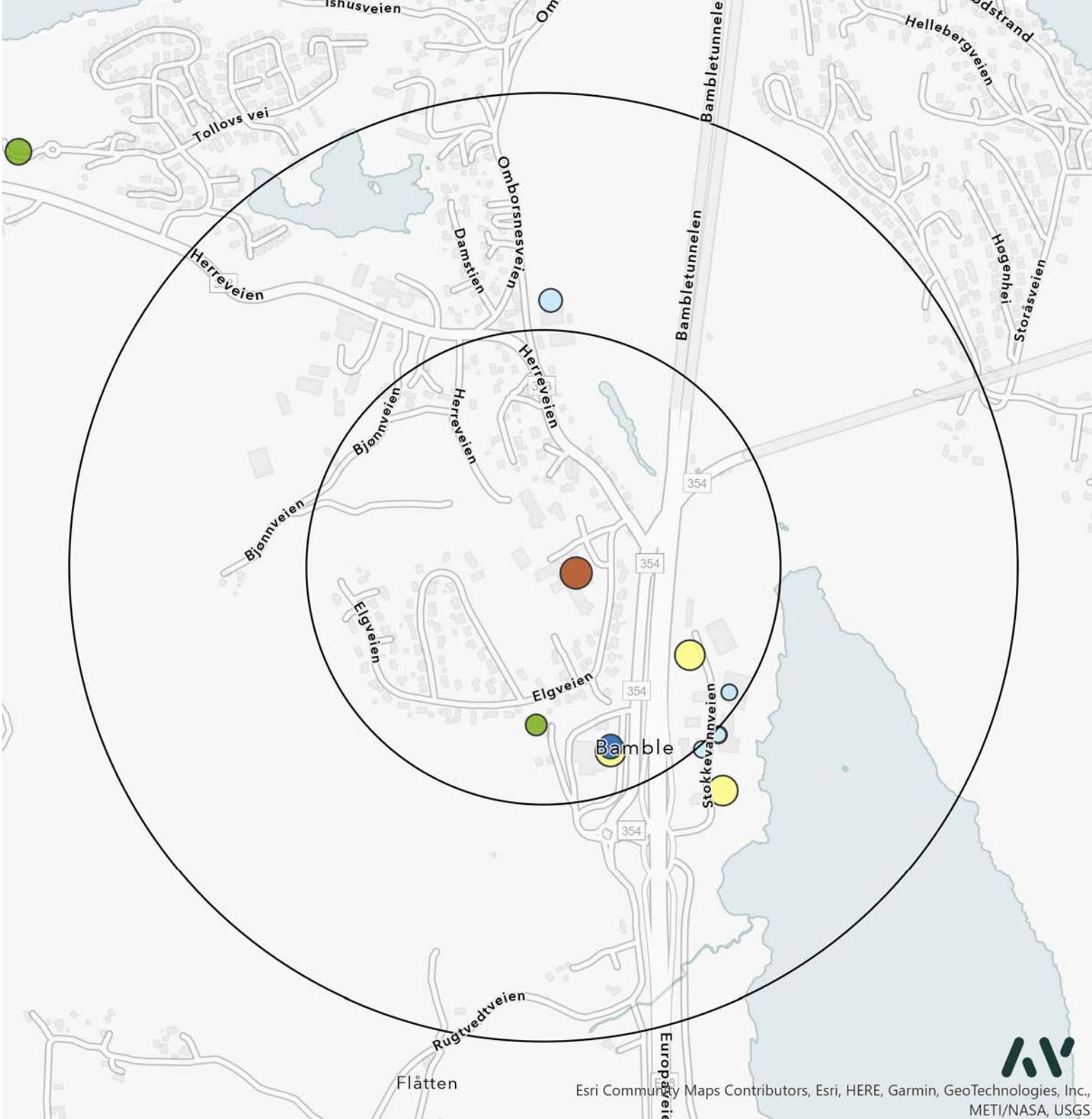
Bamble bibliotek og litteraturhus er lokalisert vest for Brotorvet. Bamble videregående skoles avdeling på Croftholmen er et viktig målpunkt i utkanten av 10-minuttersbyen.

LANGESUND

Handel, kultur og servering utgjør hoveddelen av de registrerte målpunktene i Langesund, med en rekke mindre bedrifter lokalisert tett på Torget, sentralt i 5-minuttersbyen. Hotellet Langesund Bad er lokalisert like utenfor 5-minuttersbyen.

- Dagligvare
- Varehandel ellers
- Servering
- Undervisning
- Overnatting
- Barnehage
- Kulturvirksomhet





RUGTVEDT

Servering og handel i tilknytning til E18 utgjør et viktig målpunkt på Rugtvedt. I tillegg er Rugtvedt skole et betydelig målpunkt for lokalområdet, sentralt i 5-minuttersavgrænsningen.

- Dagligvare
- Varehandel ellers
- Servering
- Undervisning
- Overnatting
- Barnehage
- Kulturvirksomhet



Foto: Hanne Hornsletten



BESØK

Hotellovernattinger, romdøgn 20/21

20 239 / 27 994 Quality Hotel Skjærgården 20/21

3529 / 2063 Lasses Motell, 19/20
(nedlagt 31.12.20)

4312 / 5390 Langesund Bad 20/21

Gjestedøgn 2020/ 2021

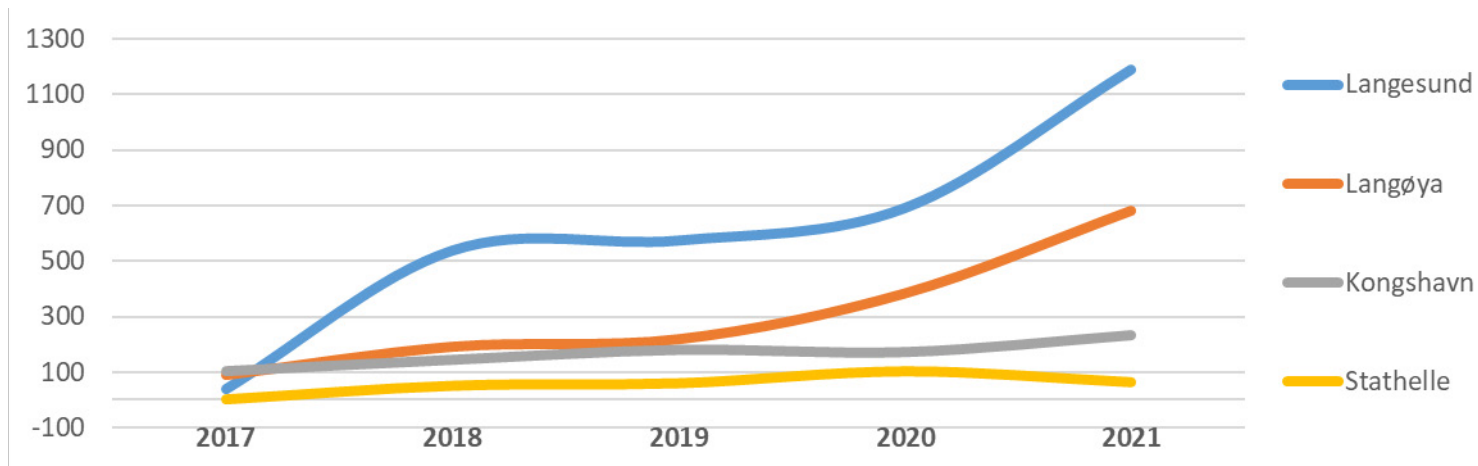
1000 / 2250 Gjestehavna på Valle

350 / 350 Strandsletta camping

300 / 300 Sjøterrassen (bobildøgn)

20 000 / 20 000 Rognstranda camping
(gjestedøgn)

Utvikling i antall gjestedøgn i havnene som kommunen driver



Totalt registrerte gjestedøgn i de fire gjestehavnene har økt fra i overkant av 200 i 2017, til over 3500 registrerte gjestedøgn i 2021. Særlig har gjestehavna i Langesund bidratt til den store økningen, men også Langøya har hatt stor vekst.

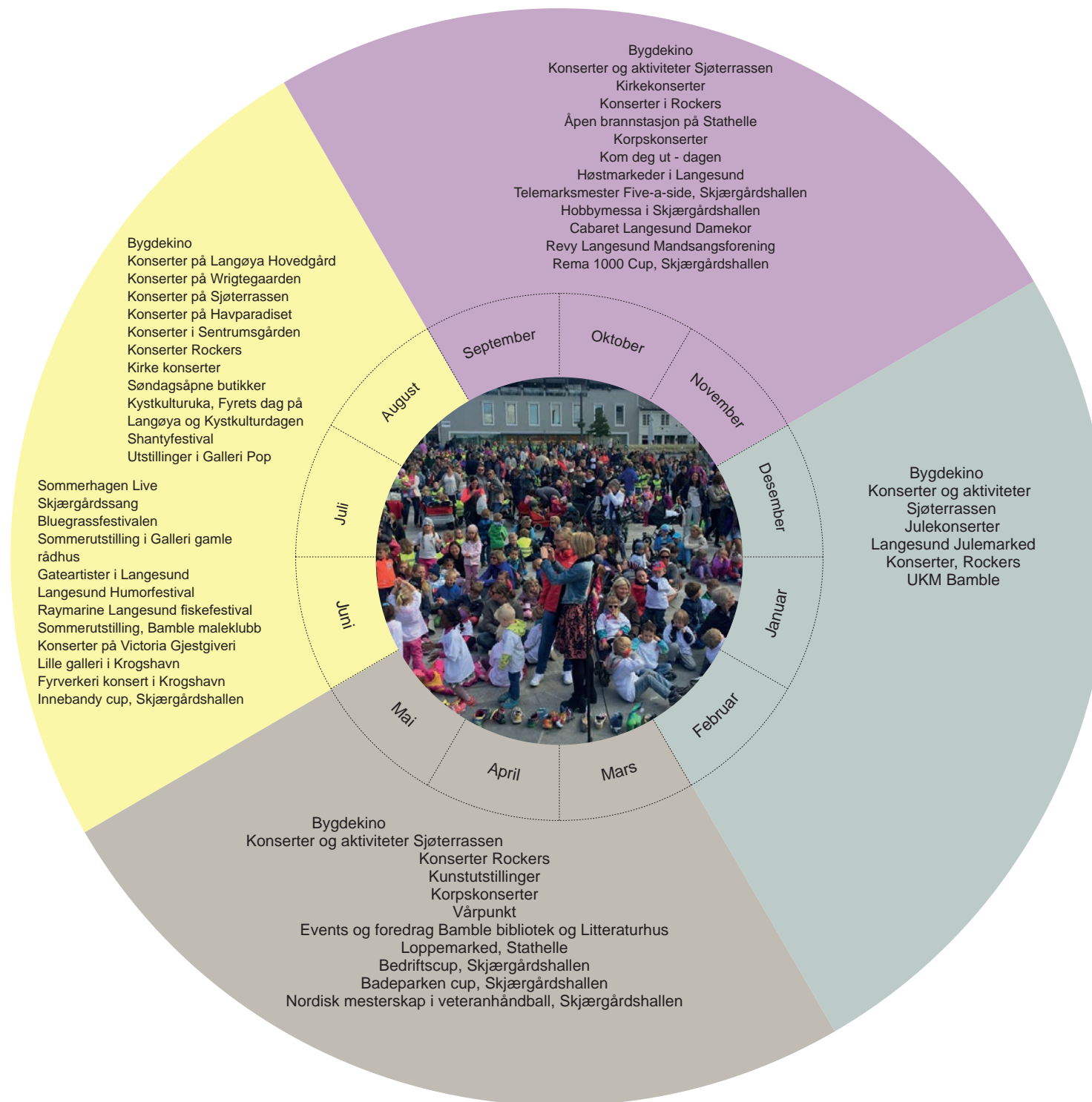


ÅRSHJUL

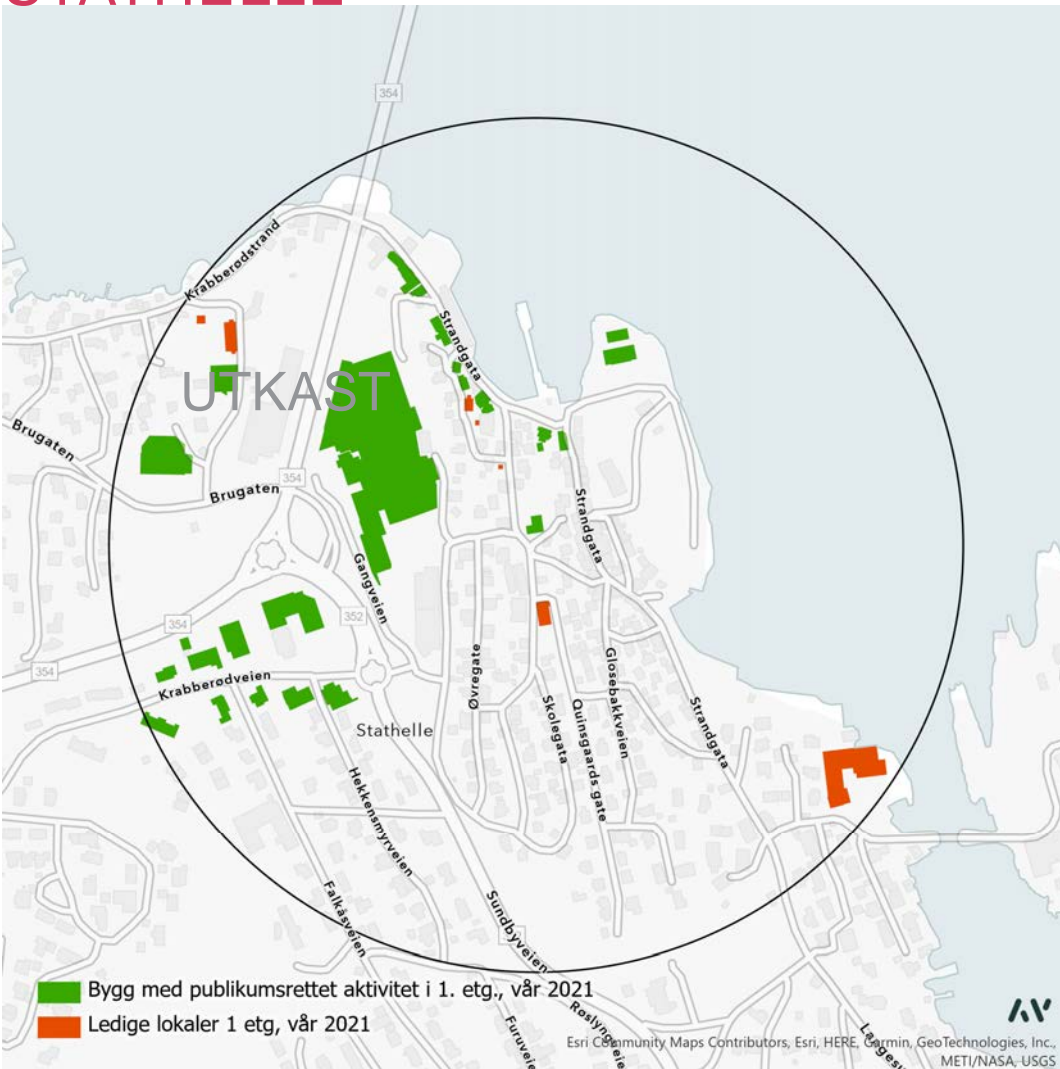
Oversikten viser aktiviteter og arrangementer som arrangeres årlig. Det skjer i tillegg en rekke aktiviteter i Bamble kommune som ikke vises i årshjulet, da dette er arrangementer som ikke nødvendigvis gjentas.

Listene i årshjulet er ikke uttømmende. De er søkt å skaffe til veie en god oversikt over mye av det som skjer i kommunen, for å kunne etablere et årshjul som gir et riktig bilde av aktivitetsnivået gjennom året.

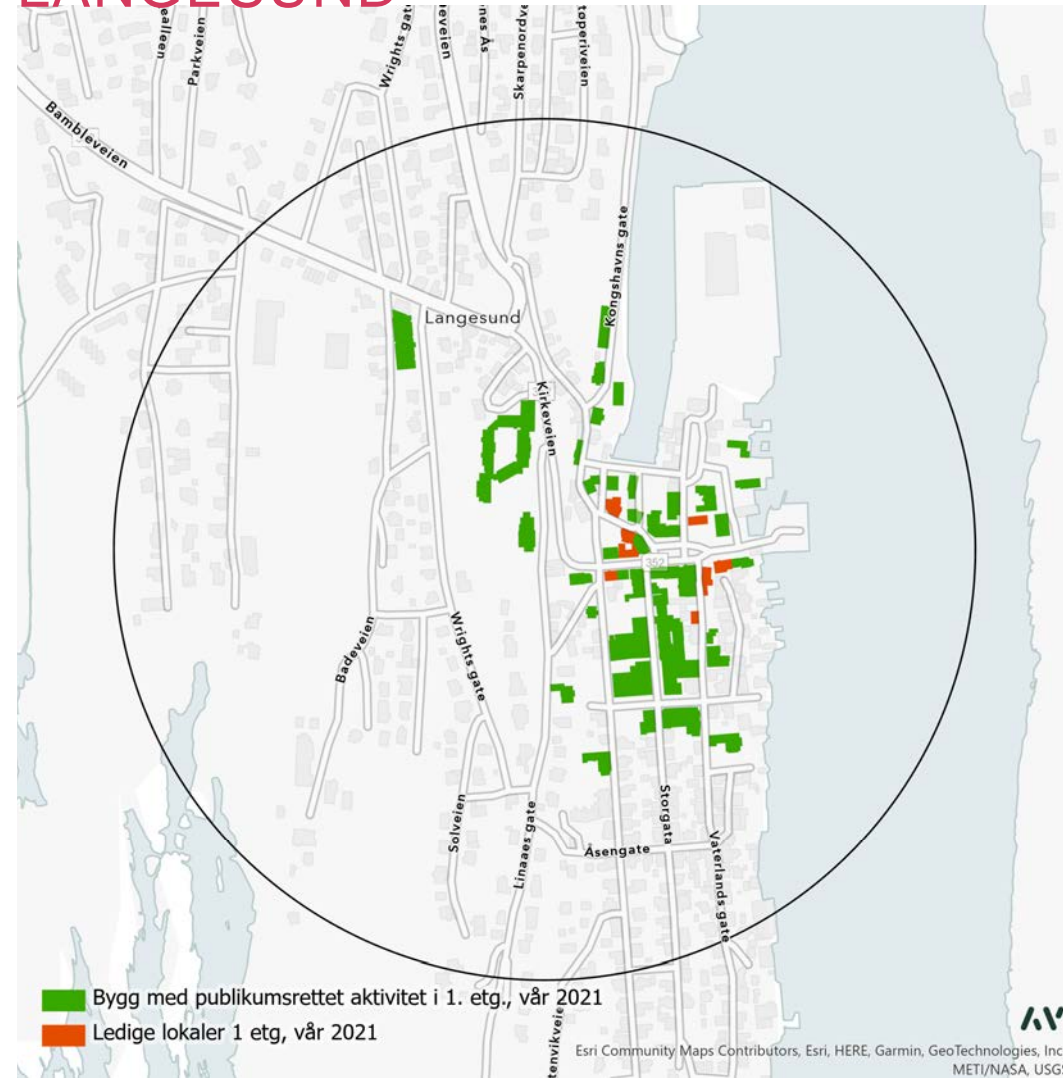
ARRANGEMENTER OG KULTUR
TREKKER FOLK TIL SENTRUM OG
ER POSITIVT FOR NÆRINGSLIVET



STATHELLE



LANGESUND



AKTIVITET I SENTRUM

Kartene viser lokaler innenfor 5-minuttersbyene som har aktivitet i 1. etg, samt tomme lokaler egnet for slik aktivitet. Aktive 1. etasjer er en viktig forutsetning for å skape et levende bymiljø som oppfordrer til opphold og aktivitet.

I Stathelle dominerer Brotorvet, med ytterligere publikumsrettet aktivitet i 1. etasje i og rundt senteret. Til sammen gjør dette at det er den nordvestlige delen av området som har konsentrasjon av aktivitet i 1. etasje.

I Langesund er det flere, men mindre, lokaler. Samtidig er både ledige og aktive lokaler lokalisert i senter av 5-minuttersbyen.

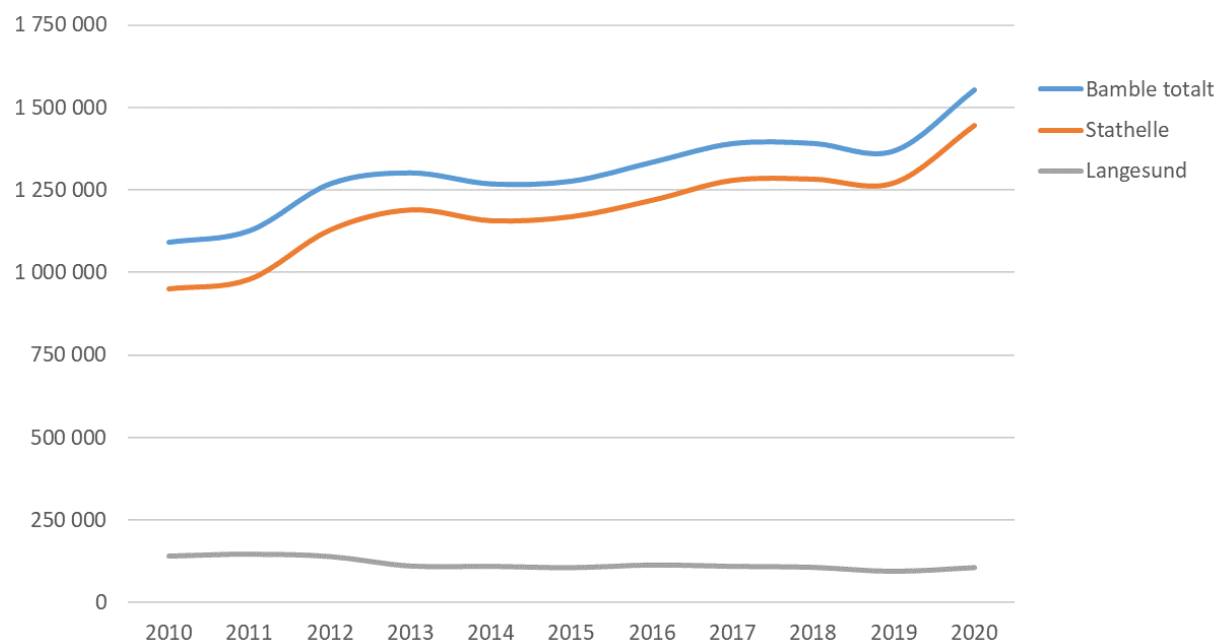
På Rugtvedt er den publikumsrettede aktiviteten delt mellom et område i sør, i tilknytning til E18, og et område i nord. Mønsteret tilsvarer det vi finner når vi ser på arbeidsplasser og målpunkter.

RUGTVEDT



HANDEL

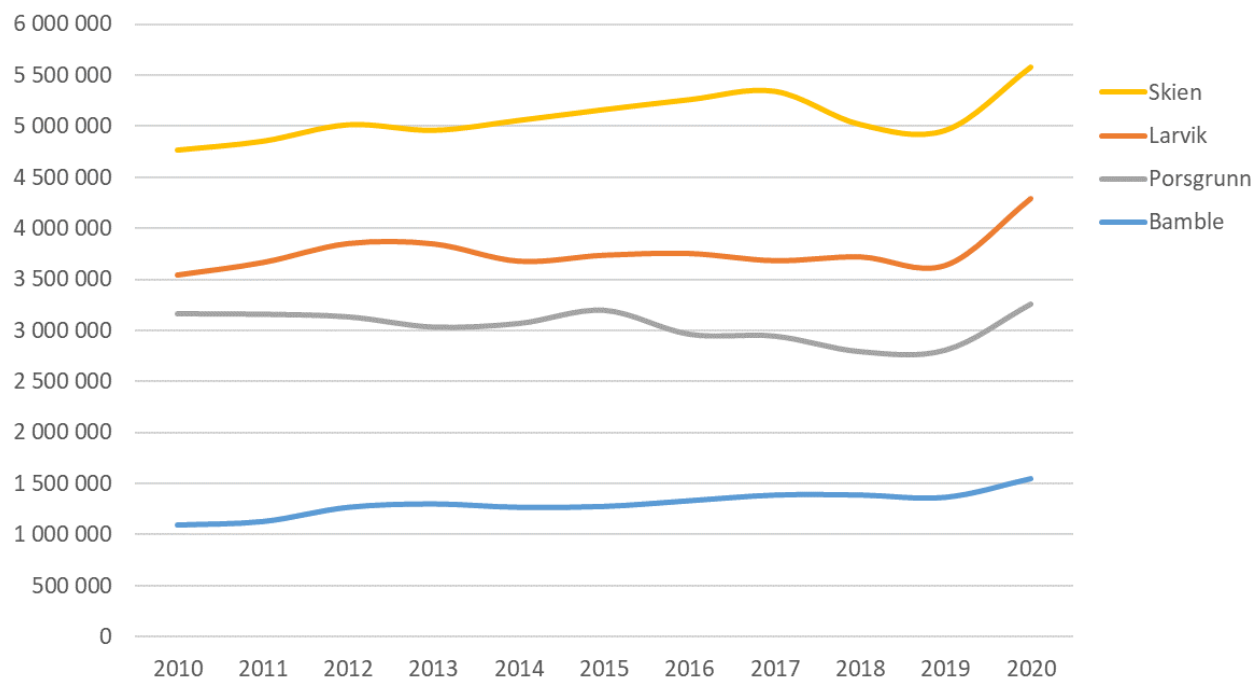
Omsetning i Bamble kommune



Omsetning i Bamble kommune totalt, samt sonen Langesund og Stathelle, 2010-2020, i indeksregulerte 1000-kr. Kilde: SSB - 2021

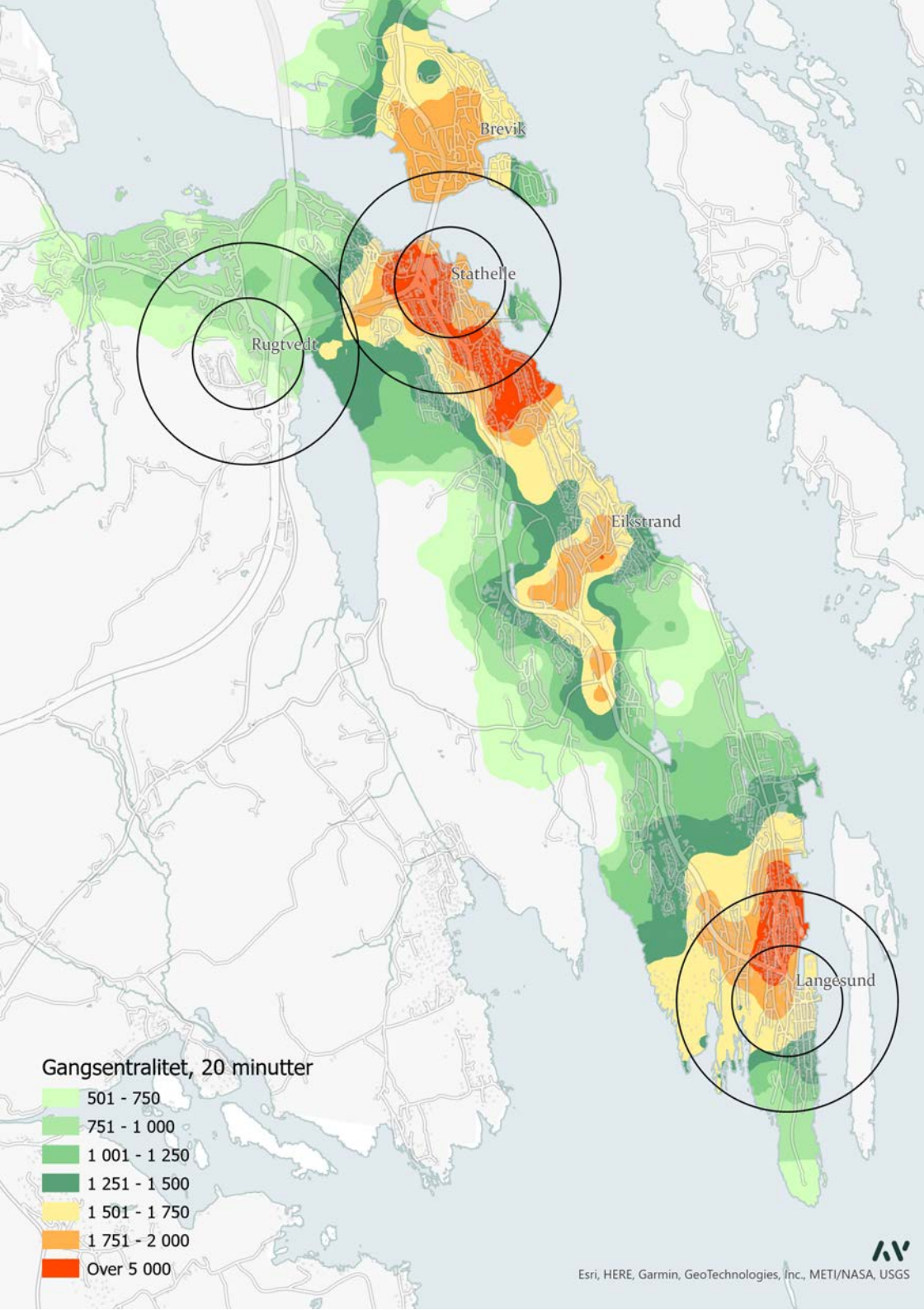
Figurene viser endring i omsetning i detaljhandelen fra 2010-2020. Gjennom perioden fra 2010-2019 har omsetningen i Stathelle gått opp, og omsetningen her utgjør en svært stor del av den samlede omsetningen i kommunen. I samme periode har omsetningen i Langesund gått noe ned. Sammenliknet med nabokommunene, har den samlede omsetningen i Bamble vært jevnt stigende fra 2010-2019, mens både Skien og Larvik hatt ujevn utvikling og endte 2019 omtrent på nivå med 2010 for samlet indeksregulert omsetning. I Porsgrunn har omsetningen gått ned.

Omsetning i Bamble kommune og nabokommuner



Omsetning i Bamble kommune og nabokommuner, 2010-2020, i indeksregulerte 1000-kr. Kilde: SSB - 2021

På grunn av Covid-19 pandemien ser vi i 2020-tallene en tydelig tendens til at handelen går opp. Dette kommer tydelig fram i de to grafene, og er et mønster som også er tydelig på nasjonalt nivå. Dette kan ha sammenheng med at en rekke andre tilbud, som reiser, kulturtilbud osv. ikke var tilgjengelig store deler av 2020, og at deler av de sparte midlene ble brukt på detaljhandel. Det er også en tydelig tendens i 2020-tall for flere deler av landet, at varer ble handlet mer lokalt, at kunder altså reiste kortere for å gjøre innkjøp.



GANG- OG SYKKEL- SENTRALITET

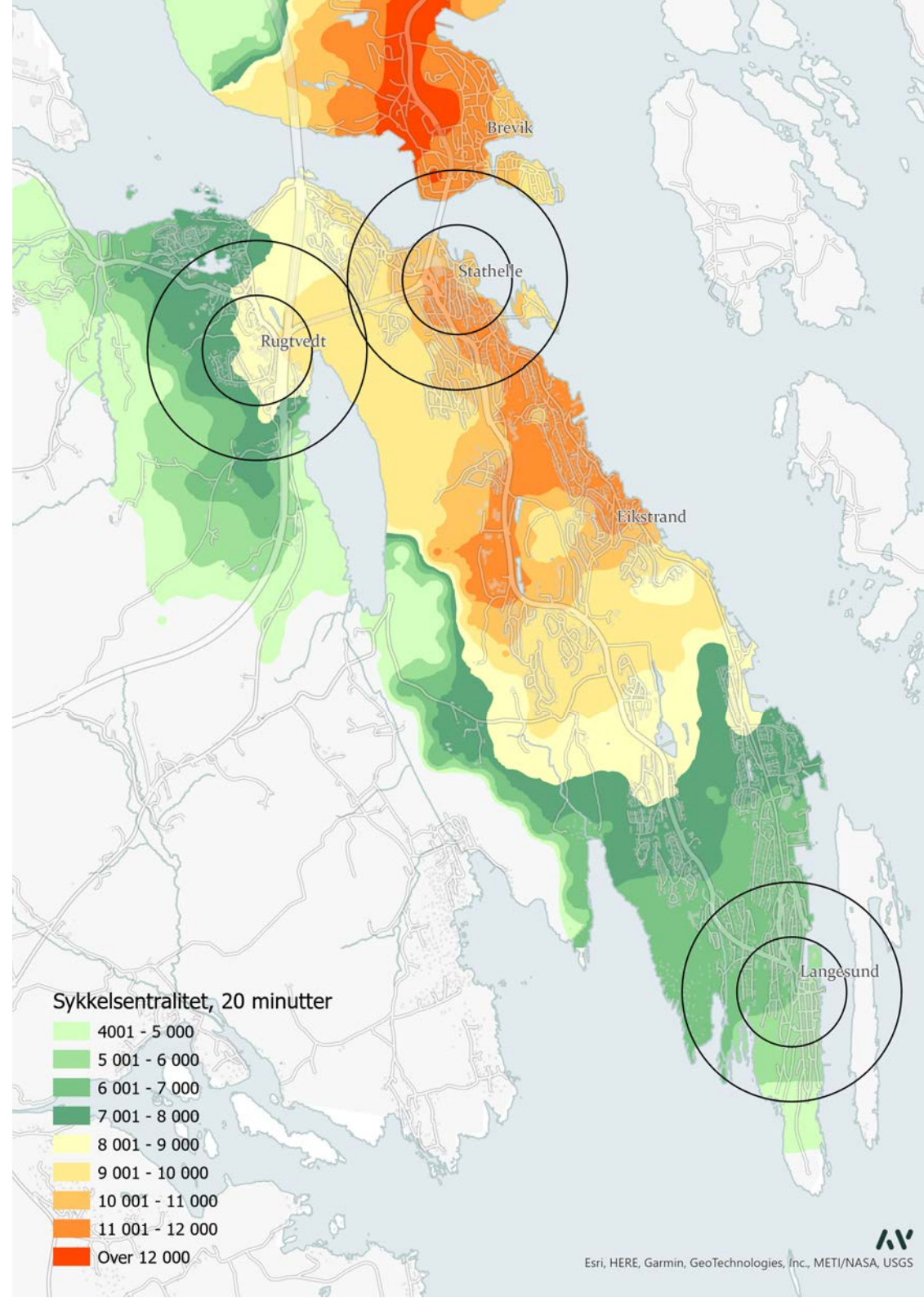
Sentralitet sier noe hvor sentralt et område er i et transportnettverk. For gange- og sykkel er det lokalveinettet som er transportnettverket. I tillegg betyr bosettingsmønsteret mye for sentraliteten. Kartleggingen av gang- og sykkelentralitet viser hvor mange personer som kan reise fra sitt bosted til det aktuelle punktet innenfor en gitt tidsavgrensning, her 20 minutter med gange eller sykkel. Begrepet sentralitet beskriver her altså en egenskap for et geografisk punkt. For å få fram et mønster av sentralitet, måler vi tilgjengeligheten for et stort antall punkter innenfor samme område, og setter resultatet sammen til et mønster. Fargen og tallskaalen viser altså til hvor mange som bor innenfor en gang- eller sykkelavstand på 20 minutter fra punktet som har den aktuelle fargen.

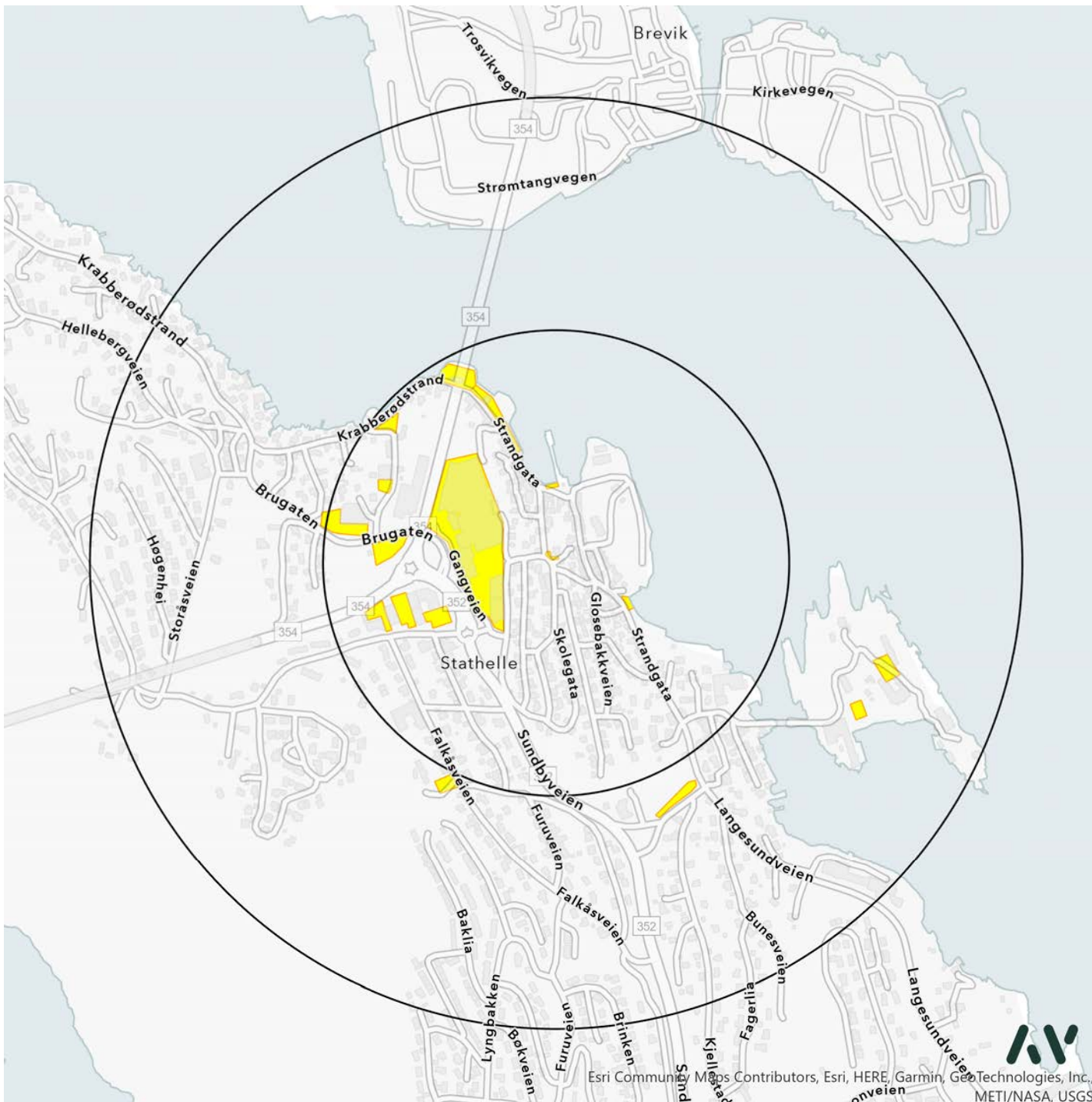
Sentralitetsanalyser er relevante kartlegginger for å finne områder som er særlig egnet for å kunne vurdere tiltak som er avhengig av en sentral lokalisering, slik som kollektivstoppesteder, knutepunktutvikling, sentrumsutvikling, handelsetableringer eller fortetting og transformasjon med høy tetthet. Områder med lav utnyttning og høy sentralitet kan være områder som kan være aktuelle å vurdere for videreutvikling og høyere utnyttelse.

Områder med lav områdetetthet og høy tilgjengelighet kan være områder som kan være aktuelle å vurdere for videreutvikling og høyere utnyttelse.

I Bamble følger gangtilgjengeligheten i stor grad bebyggelsen mellom Stathelle og Langesund, med særlig høy tilgjengelighet rundt Stathelle og områdene nord for Langesund sentrum.

For sykkeltilgjengeligheten er mønsteret et litt annet, her er det områdene rundt Stathelle som har høyest tilgjengelighet, mens Langesund relativt sett har lav tilgjengelighet. Dette er et tydelig utslag av at Stathelle ligger midt i et langstrakt bebyggelsesmønster, og at bosatte lenger nord og lenger sør kan sykle til Stathelle på 20 minutter. Langesund ligger i enden av bebyggelsesbåndet, og har derfor færre bosatte innenfor 20 minutter sykkelavstand.



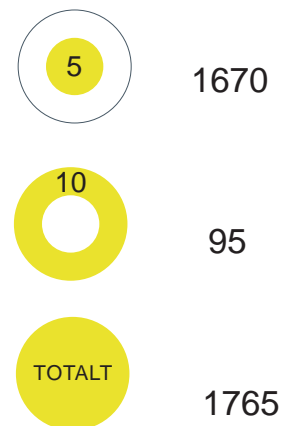


PARKERING - STATHELLE

Brotorvet kjøpesenter har svært mange parkeringsplasser, og bidrar til at Stathelle har et høyt antall parkeringsplasser i forhold til byens størrelse. 1400 parkeringsplasser på Brotorvet utgjør 79% av parkeringsplassene som er registret i 10-minuttersbyen i Stathelle.

I tillegg er det registrert flere andre parkeringsarealer i umiddelbar nærhet til Brotorvet. Dette bidrar ytterligere til at parkeringsdekningen er spesielt høy i dette området.

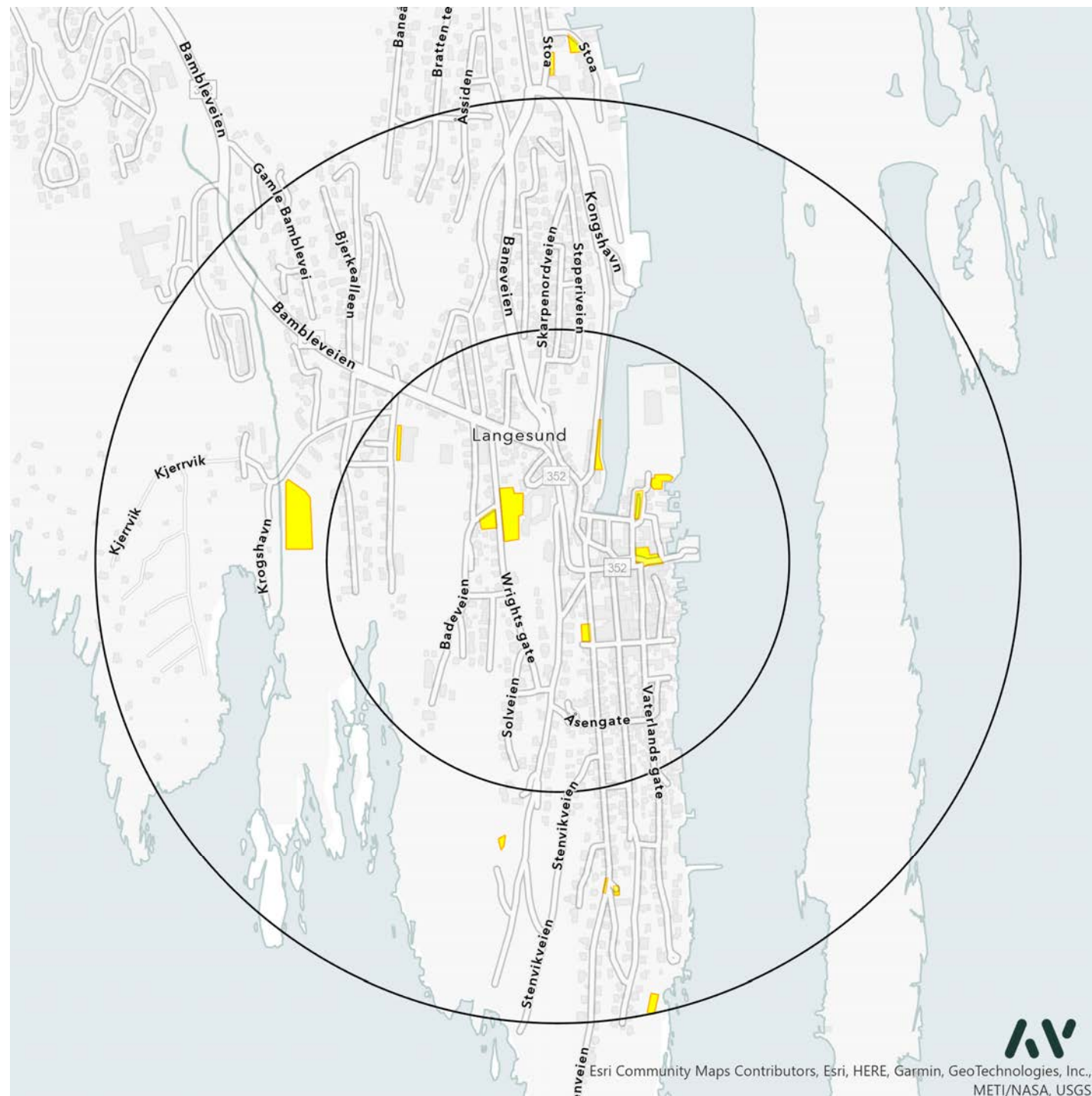

STATHELLE - ANTALL P-PLASSER

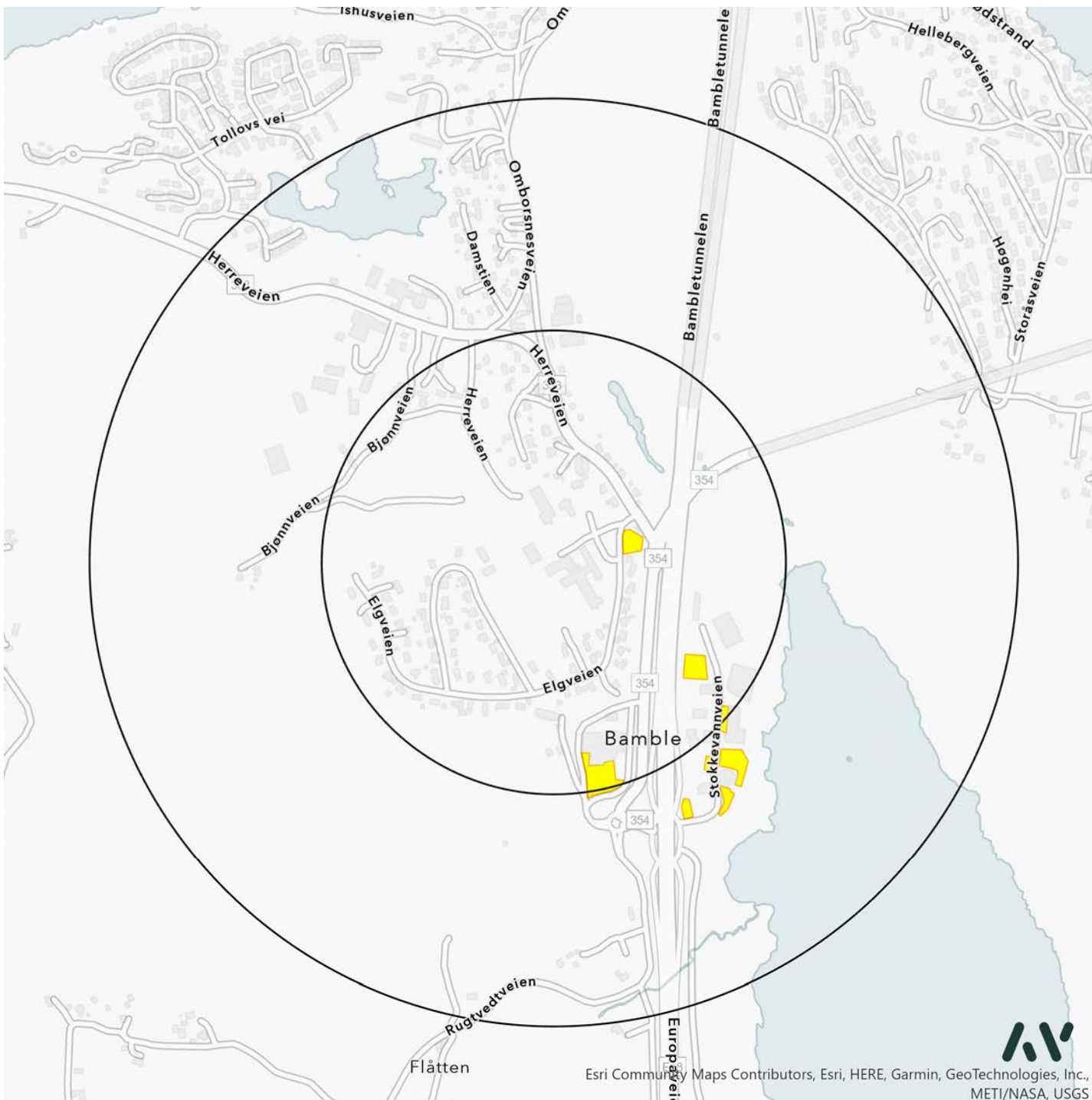


PARKERING - LANGESUND

I Langesund er antall parkeringsplasser langt lavere, og er i hovedsak lokalisert i kort avstand til Torget, i likhet med målpunktene i byen.

LANGESUND - ANTALL P-PLASSER





PARKERING - RUGTVEDT

På Rugtvedt er det noe færre parkeringsplasser, og hoveddelen ligger i nær tilknytning til E18. Plassene tilhører butikker, bensinstasjoner og spisesteder.

RUGTVEDT - ANTALL P-PLASSER

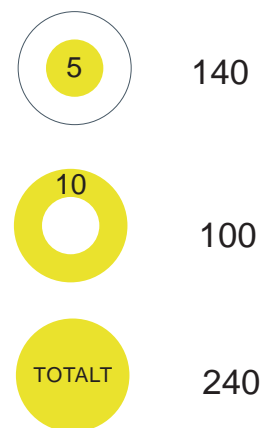




Foto: Hanne Hornsletten

Bidragstere:

Oppdragsgiver: Bamble kommune

Arbeidet er delvis finansiert av Vestfold og Telemark fylkeskommune.

Rapporten er utformet av Gunnar Berglund og Elisabeth Crawford, Asplan Viak AS

Kilder er beskrevet i dokumentet.

Mars 2022